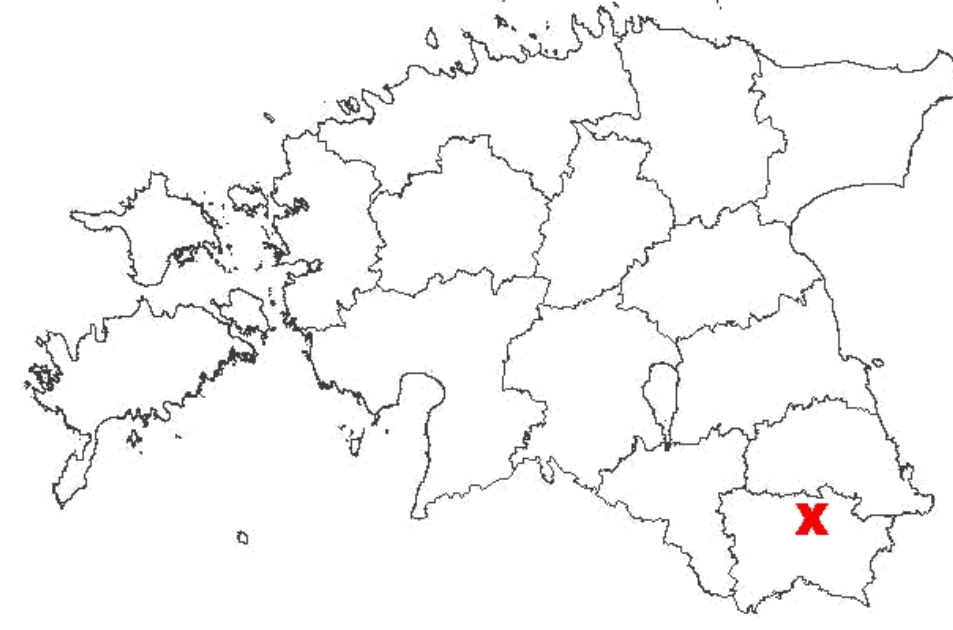


VÕRU MUINSUSKAITSEALA LINNARUUMI ANALÜÜS JA INVENTEERIMISMETOODIKA

Aigar Needo

EKA Muinsuskaitse ja restaureerimise osakond

Bakalaureusetöö 2009



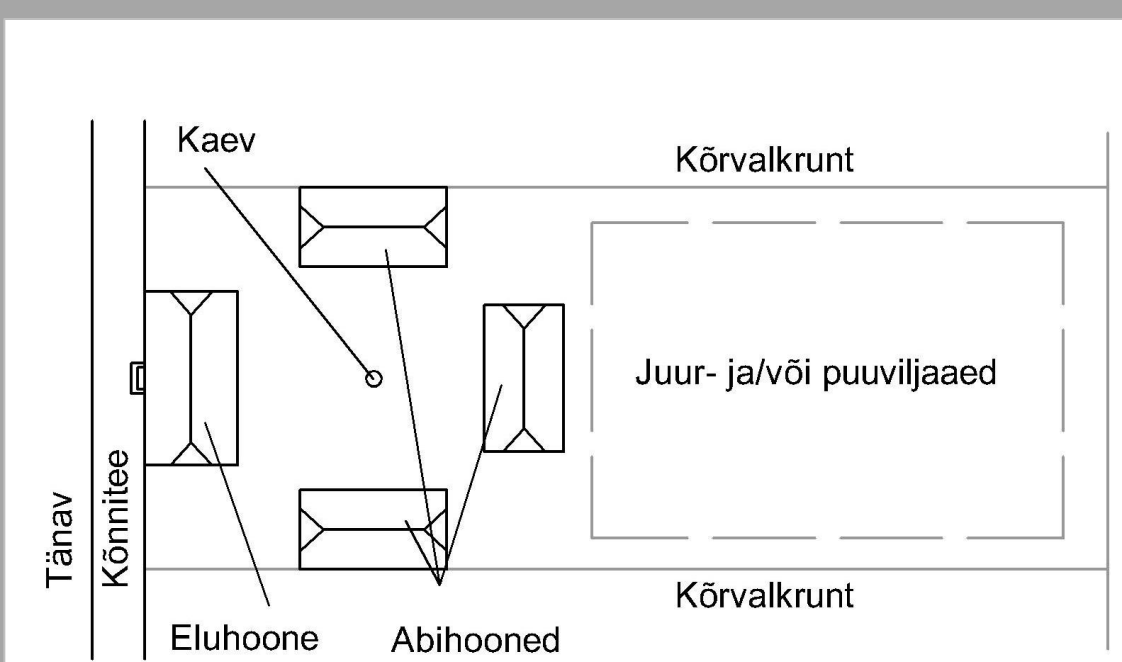
Ajalugu:

- Linn asutati 1784. a korrapärase planeeringu alusel Võru mõisa aladele.
- Esimesed kõrvalekalded planeeringust ilmsid 19. saj I poolel.
- 20. saj keskel lagunes krundistruktuur ja vanalinna ehitati hulgaliselt sobimatut hoonestust.
- 1973. a loodi muinsuskaitseala, kuid väär ehitustegevus vanalinnas jätkus.
- 2004. a toimus diskussioon muinsuskaitseala vajalikkusest Võrus.
- 2006. a vähendati muinsuskaitseala piire.

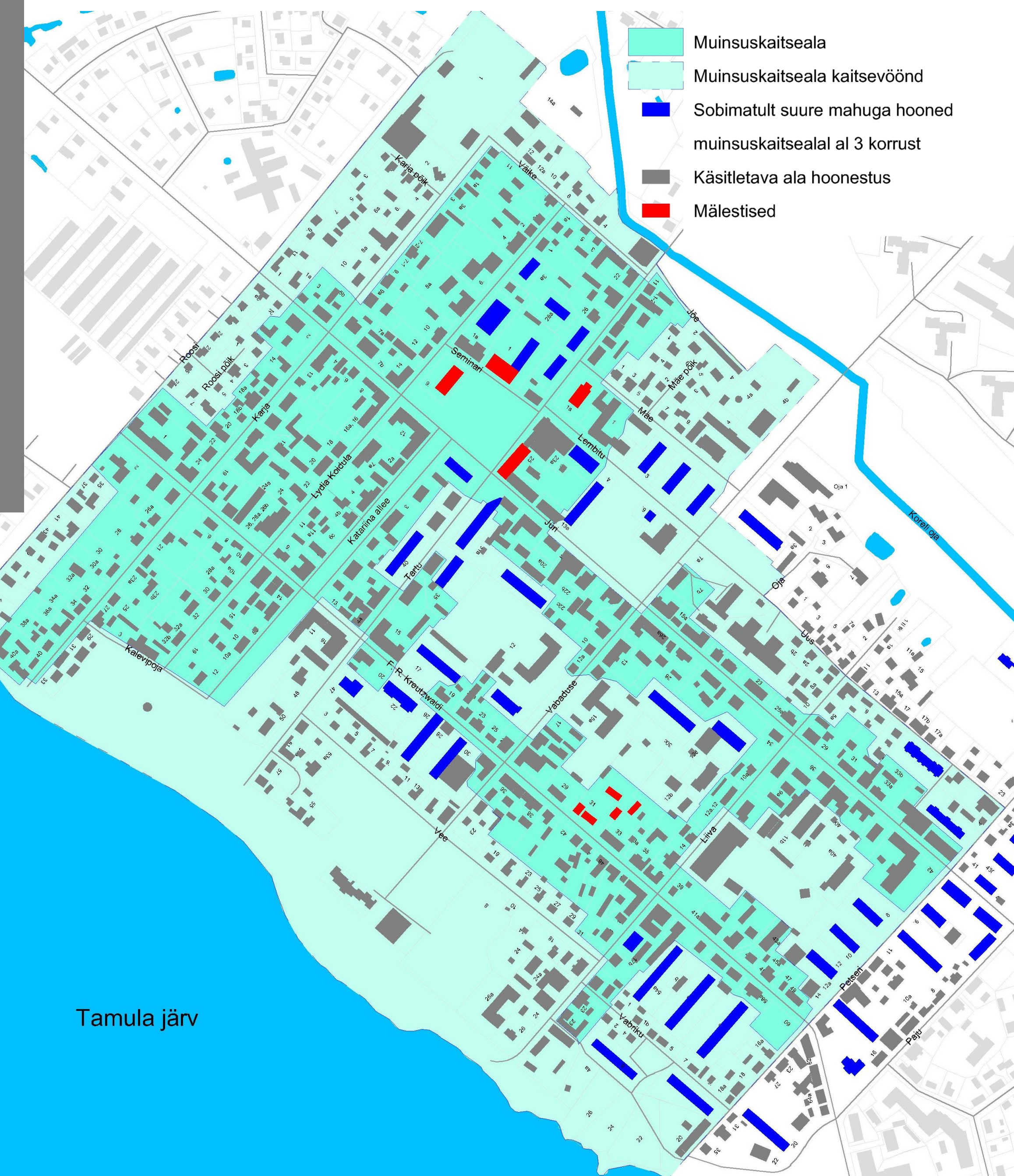
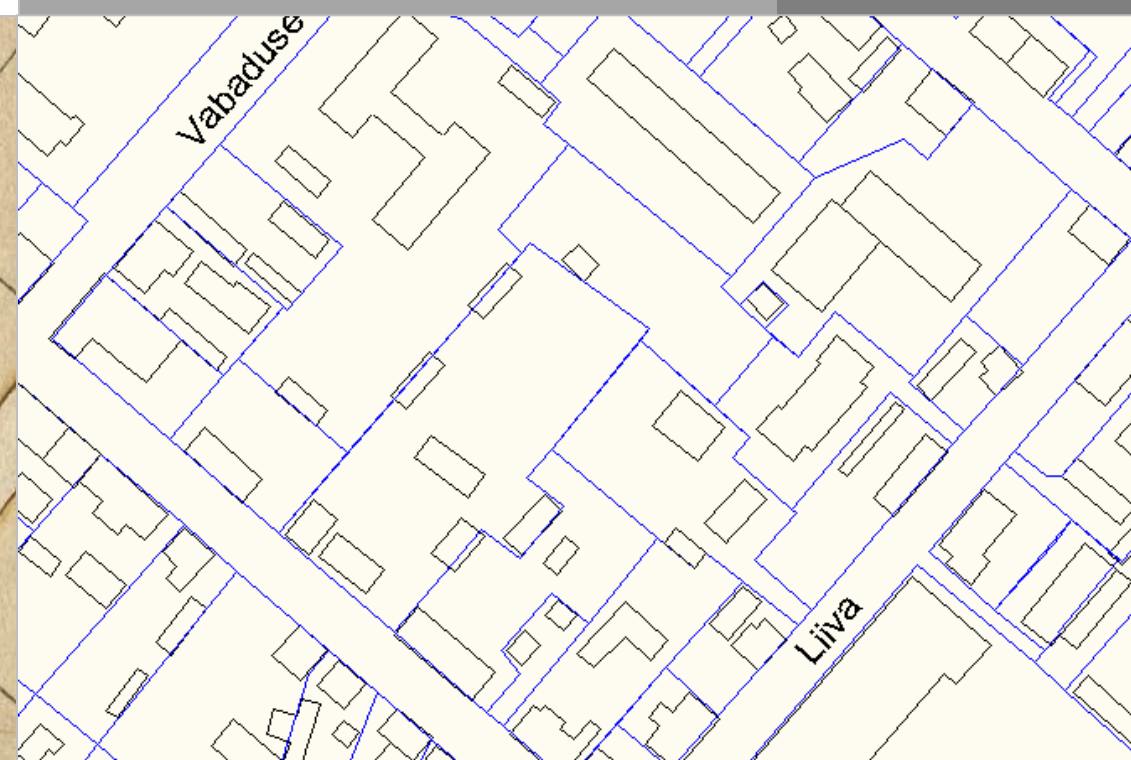
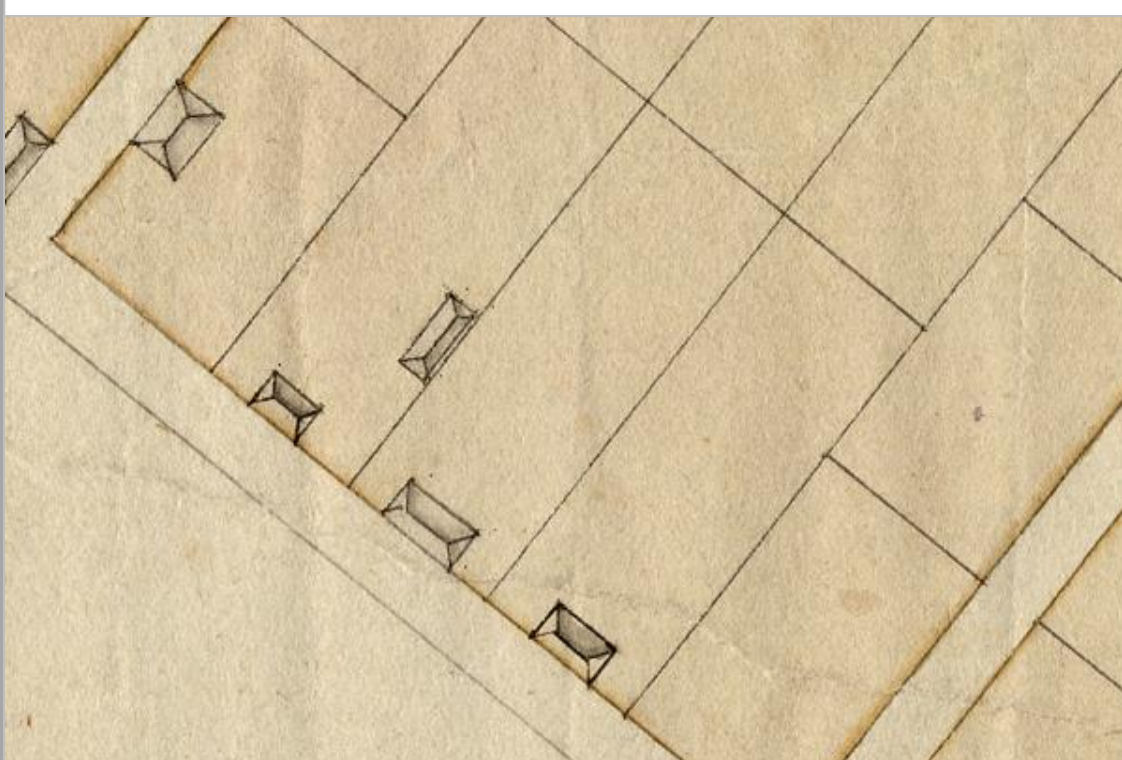
Hoone



Linnaruum



Krunt



Inventeerimise eesmärk on:

- leida muinsuskaitseala väärtused
- koostada ühtne ja konkreetne andmebaas ala hoonestuse kohta
- kontrollida ja täiendada varem tehtud samalaadsete uurimuste tulemusi

Muinsuskaitseala väärtused:

- ajalooliselt väljakujunenud tervik
- traditsioonilised ehitised
- plaanistruktuur
- maastikuelemendid
- miljööline eripära
- kaug- ja sisevaated