






Aadress/ objekt	Tapa linn, Lai tn 14
Foto	
Info	Ehitatud aastatel 1934 – 1935 eluhooneks (Allandi, Tapa linn läbi aegade II, lk 20). Tänapäeval kasutuses korterelamu ja ärihoonena.
Väärtused	<p>Üks vähestest säilinud hoonetest Tapa linnas, mis on ehitatud 1930. aastatel tegutsenud Arnold Toomanni tsementkivide tööstuses valminud nn Tapa kividest, mis on mõõtmetelt suuremad kui tänapäeval kasutatavad silikaattellised. Tänapäevaks ainulaadsete arhitektuursete detailide ja mansardkatusega kiviellamu Tapa linnas, milletaolised hooned olid aga iseloomulikud Eestiaegele Tapa kesklinnale, kuid hävinesid II maailmasõjas.</p> <p>Tehniline seisukord on rahuldav.</p> <p>Hoone on aktiivses kasutuses.</p>
Ettepanekud	RKM – teha ekspertiis kaalumaks võimalust kaitseks riikliku kultuurimälestisena.


Aadress/ objekt	Tapa linn, Valve tn 7
Foto	
Info	Ehitatud II klassi vaksaliks 1928. aastal endise puust jaamahoone asemele (Allandi, Tapa linn läbi aegade, lk 22).
Väärtused	<p>Tapa jaamahoone meenutab omaaegseid Tallinnas ja Peterburis ehitatud vaksaleid ning pole tellisarhitektuuri esindajana kohalikule ehitustraditsioonile tüüpiline, mistõttu on hoonel ka kohalikus kontekstis linnapildi rikastamisel oluline väärtus. Koos kõrval asuva veetorn–depooga moodustab vaksal jõulise ja raudtee olulisust kehastava ansambli, mis on aegade jooksul kujunenud ka üheks levinumaks Tapa linna sümboliks.</p> <p>Tehniline seisukord on rahuldav.</p> <p>Hoone suleti reisjatele 2006. aastal ning seisab tühjana.</p>
Ettepanekud	RKM – teha ekspertiis kaalumaks võimalust kaitseks riikliku kultuurimälestisena.


Aadress/ objekt	Tapa linn, Valve tn 5
Foto	
Info	Ehitatud 1928. aastal endise puidust veetorni asemele (Allandi, Tapa linn läbi aegade, lk 22).
Väärtused	<p>Tapa jaama veetorn–depoo on üks võimsamaid rajatisi Tapa linnas, kuuludes samal aastal ehitatud jaamahoonega ühte ansamblisse nii arhitektuuri kui mahulisuse poolest. Ülevaatust vajaks kindlasti veetorni inventar, millel võib olla oluline väärtus tehnikaajaloo seisukohalt.</p> <p>Tehniline seisukord on rahuldav.</p> <p>Hoone seisab tühjana.</p>
Ettepanekud	RKM – teha ekspertiis kaalumaks võimalust kaitseks riikliku kultuurimälestisena.

Aadress/ objekt	Tapa linn, Kalmistu tn 15
Foto	
Info	Ehitatud korterelamuks raudteelastele tõenäoliselt aastatel 1910–1920. Tänapäeval kasutuses samuti korterelamuna.
Väärtused	<p>Tapa linna üks silmapaistvamaid korterelamuid, nii plaanilahenduselt kui materjalikasutuselt, mis on säilinud autentsel kujul (va katusekate). Hoone kuulub kõige omapärasemate raudteega seotud hoonete hulka Tapal.</p> <p>Tehniline seisukord ei paista olevat väga hea, kuid mitte avariiline.</p> <p>Hoone asub paraku väga ebasoodsas kohas raudtee ääres, mistõttu võib tekkida oht, et maja ajapikku hüljatakse.</p>
Ettepanekud	RKM – teha ekspertiis kaalumaks võimalust kaitseks riikliku kultuurimälestisena.

Aadress/ objekt	Tapa linn, Lai tn 1
Foto	
Info	<p>Ehitatud Lehtse parun Hoyningen–Huene poolt 1876. aastal võõrastemajaks „Waldhof“. Tänapäeval kasutuses korterelamu ja baarina (Allandi, Tapa linn läbi aegade, lk 21; Allandi, Tapa linn läbi aegade II, lk 9).</p>
Väärtused	<p>Üks vanimaid puithooneid Tapa linnas, mis on autentsel kujul säilinud. Märkimisväärne on esialgne funktsioneerimine võõrastemajana, mis tingis ka hoone suuremahulisuse.</p> <p>Tehniline seisukord tundub esmavaatlusel rahuldav.</p> <p>Hoones on aktiivses kasutuses ning võib eeldada, et lagunemisohtu ei teki.</p>
Ettepanekud	MVA – luua miljööväärtuslik ala

Aadress, objekt	Tapa linn, Nooruse tn 2
Foto	
Info	<p>Ehitatud aastatel 1936 – 1938, arhitekt Alar Kotli (Allandi, Tapa linn läbi aegade, lk 160). Hoonele on aastatel 1979–83 teostatud arhitekt Lii Kari projekteeritud mahukas juurdeehitus (Kalm, Mart. Arhitekt Alar Kotli. Tallinn: Kunst, 1994, lk 49).</p>
Väärtused	<p>Kuigi hoone tagaküljele on 1970ndatel ehitatud laiendus, mis on mahtudelt praktiliselt võrdväärne esialgse hoonega, on Kotli projekti järgi ehitatud koolihoone hästi säilinud. Koolimaja moodustab ümbruses asuvate eestiaegsete individuaalelamutega tervikliku, samal perioodil väljakujunenud linnaehitusliku struktuuri.</p> <p>Tehniline seisukord on välisvaatluse põhjal rahuldav.</p> <p>Hoones asub Tapa Vene Gümnaasium.</p>
Ettepanekud	MVA – luua miljööväärtuslik ala

Aadress/ objekt	Tapa linn, Valve tn 28 ja 30
Foto	
Info	<p>Ehitatud korterelamuteks raudtee töölistele 1923. aastal (LVMA. 889. 1. 18638. Hooneregistri toimikud, Tapa linn, 575 Valve 30). Arhitekt E. J. Kuusik (vestlus prof. M. Kalmuga 31.05. 08.)</p>
Väärtused	<p>Valve tänava elamud on ilmekad näited 1920ndate alguses ehitatud raudteelaste tööliselamutest ning väärivad kohalikus kontekstis esile tõstmist kui maineka arhitekti projekteeritud elamud.</p> <p>Tehniline seisukord on rahuldav.</p> <p>Hooned on aktiivses kasutuses.</p>
Ettepanekud	<p>Võtta arvele, s.t. esialgu mitte kaitse alla võtta kuid jälgida arenguid ja vajadusel kaitsta.</p>

Aadress, objekt	Tapa Valgejõe vana sild
Foto	
Info	Ehitatud 1908. aastal, samal ajal kui sillutati Valgejõe puiestee (Allandi, Tapa linn läbi aegade, lk 53).
Väärtused	<p>Valgejõe sild on märkimisväärne eelkõige uuendusliku materjalikasutuse poolest. Kasutatud on betooni ja maakivi.</p> <p>Tehniline seisukord on hea.</p> <p>Tänapäeval kasutuses jalakäijate sillana.</p>
Ettepanekud	Võtta arvele, s.t. esialgu mitte kaitse alla võtta kuid jälgida arenguid ja vajadusel kaitsta.

Aadress, objekt	Tapa linn, Vabriku tn 4
Foto	
Info	Ehitatud aastal 1912 (LVMA. 889. 1. 18937. Hooneregistri toimikud, 1–14 Tapa linn, 725 Vabriku 4).
Väärtused	<p>Silmapaistev tsaariaegne elamu, mis paiknes ehitusaegselt küllaltki linna keskmes. Nüüdseks linnakeskusest eemale jäänud hoone paistab olevat maha jäetud ja hävimisohus.</p> <p>Tehniline seisukord on avariiline, kuna hoone seisab tühjana ning pole teada, kas on plaanis hoone säilimise tagamiseks midagi ette võtta.</p>
Ettepanekud	Dokumenteerida