

EESTI KUNSTIAKADEEMIA
Kunstikultuuri teaduskond
Muinsuskaitse ja restaureerimise osakond

Kerttu Künarpuu

**19. SAJANDI TÜÜPFASSAADID JA NENDE RAKENDUMINE
TALLINNA AJALOOLISTE EESLINNADE ELAMUARHITEKTUURIS**

BAKALAUREUSETÖÖ
II köide; Lisad

Juhendaja: Oliver Orro, MA

Tallinn 2014

Autorideklaratsioon

Kinnitan, et olen koostanud antud bakalaureusetöö iseseisvalt ning seda ei ole kellegi teise poolt varem kaitsmisele esitatud.

Kõik töö koostamisel kasutatud teiste autorite tööd, olulised seisukohad, kirjandusallikatest ja mujalt pärinevad andmed on töös viidatud.

20 " jaanuar 2014. a.

Töö vastab bakalaureusetööle esitatud nõuetele :

20 " jaan 2014.a.

Kaitstud hindele:

A
20 " jaan 2014. a.

II köide; Lisad

Lisade loetelu

Lisa nr 1. Tallinna plaan aastast 1801

Lisa nr 2. Tallinn plaan aastast 1699. Sigismund von Stadeni plaan

Lisa nr 3. Oliver Orro nn lenderi-eelsete majatüüpide kataloog. Hoonete loetelu.

Lisa nr 4. Inventeerimisankeet 19. sajandi tüüpfassaadide alusel ehitatud elamutele Tallinna eeslinnades

Lisa 5. Inventeerimistulemuste koondtabel

Lisa 6-149 Elamute inventeerimisankeedid

Lisa 150. Profiilijooniseid eeskujuks. Akna piirlaud, akna ülemine karniis (Hagudi 12)

Lisa 151. Profiilijooniseid eeskujuks. Rõhtlaudise profiilkarniisilaud (Hagudi 12)

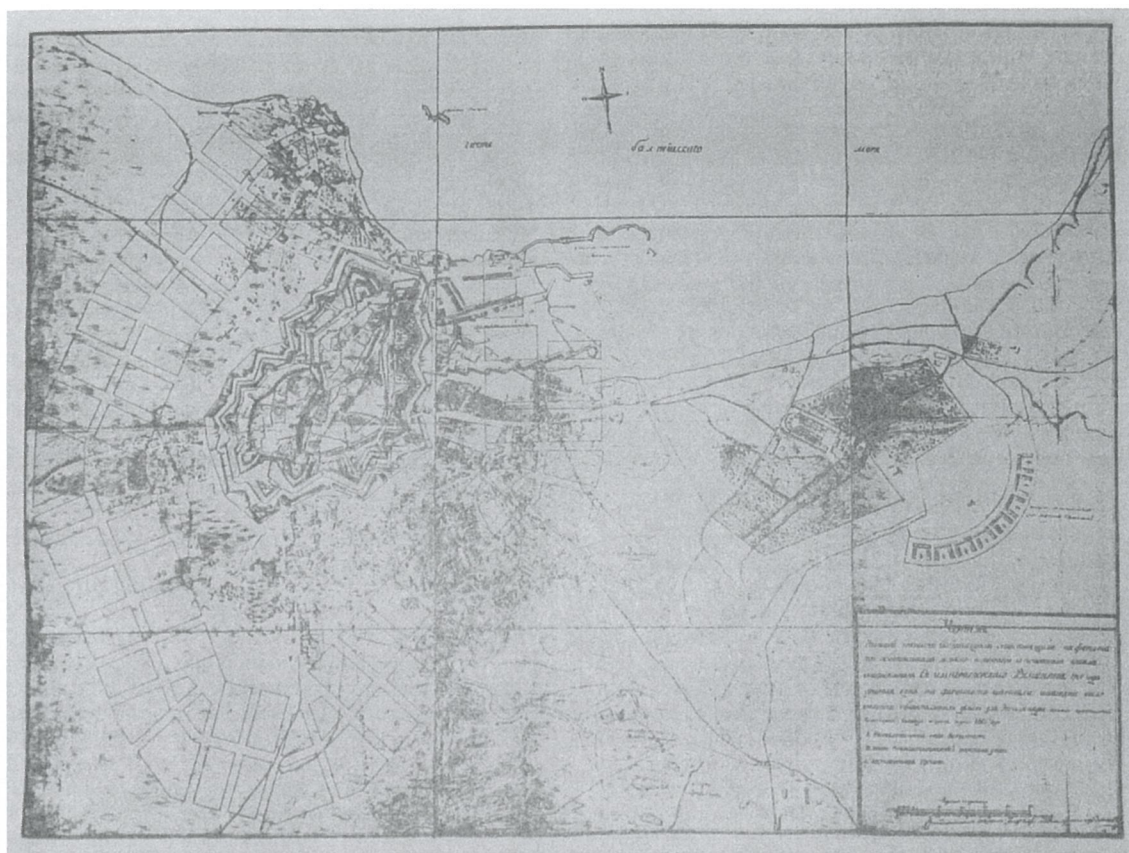
Lisa 152. Profiilijooniseid eeskujuks. Sarikaots, pärlini ots, karniisid, akna piirlaud (Graniidi 4)

Lisa 153. Profiilijooniseid eeskujuks. Voodrilaud, 2 laiemat tüüpi (Koidu 32)

Lisa 154. Profiilijooniseid eeskujuks. Vahekarniis, akna piirlaud (Koidu 32)

Lisa 155. Profiilijooniseid eeskujuks. Akende ülakarniis, 2 tüüpi (Koidu 32)

Lisa 156-58. Akende tööjoonised eeskujuks. (Poska 35)



Tallinna plaan 1801. aastast. (originaal asub kunagises NSVL Sõjaajaloo Keskarihiivis (ЦГВИА), f. 349, n. 36. s. 2540, siin on kasutatud koopiat Dmitri Brunsi raamatus esitatud trükisest)



Tallinna plaan 1699. aastast. Sigismund von Stadeni plaan (koopia kaardist asub kunagises Eesti Tehnilises Arhiivis, F. 4. n. 1, s. 53, siin on kasutatud koopiat Dmitri Brunsi raamatus esitatud trükisest)

Oliver Orro nn Lenderi-eelsete hoonete kataloog. Hoonete loetelu.*Autori märkus: punasega on märgitud hävinud hooned.***OTSAGA TÄNAVA POOLE ASETSEV
ÜHEKORDNE MAJATÜÜP**

1. Poska 35
2. Poska 37
3. Teras 12
4. Faehlmanni 9
5. Faehlmanni 21
6. Faehlmanni 23
7. Faehlmanni 31
8. Faehlmanni 26 (2 maja)
10. Jakobsoni 7
11. Vilmsi 13
12. Võistluse 7
13. Juhkentali 15
14. Juhkentali 16
15. Loode 7
16. Loode 11
17. Loite 8
18. Wismari 20
19. Wismari 22
20. Wismari 27
21. Telliskivi 23
22. Telliskivi 25
23. Heina 7
24. Lennuki 28
25. Soo 22
26. Herne 16
27. Küti 9
28. Magasini 7
29. Magasini 10
30. Magasini 11
31. Ravi 15
32. Aia 6
33. Aia 8
34. Metalli 1A

KAUPLUSLAVKA-TÜÜPI MAJAD

35. Härjapea tn

**ÜHEKORDNE KÖRGENDATUD
KESKOSAGA MAJATÜÜP**

36. Tobiase 5
37. Kopli 66
38. Küti 5
39. Vana-Kalamaja 22

40. Soo 36
41. Koidula 20
42. Kollane 9
43. Adamsoni 11
44. Adamsoni 13
45. Adamsoni 20
46. Roopa 19
47. Luise 27
48. Villardi 5
49. Villardi 5
50. Koidu 32
51. Koidu 31
52. Koidu 33
53. Koidu 35
54. Koidu 37
55. Tatari 3
56. Hagudi 7
57. Adamsoni 17
58. Sügise 11
59. Paide 6
60. Vilmsi 38
61. Ristiku 26
62. Ristiku 37
63. Härjapea 6
64. Keemia 28
65. Kivimurru 20
66. Härjapea 10

**ÜHEKORDNE PIKIKÜLJEGA
TÄNAVA POOLE ASETSEV
MAJATÜÜP**

67. Tobiase 6
68. Vilmsi 40
69. Paldiski mnt 5
70. Heina 21
71. Heina 23
72. Wismari 47
73. Wismari 49
74. Luise 30
75. Magasini 9
76. Kivimurru 12
77. Kivimurru 16
78. Katusepapi 1
79. Pallasti 30
80. Telliskivi 43

- 81. Marta 8
- 82. Hagudi 12
- 83. Püssirohu 7
- 84. Magasini 12
- 85. Kalju 8
- 86. Keemia 23
- 87. Keemia 3
- 88. Keemia 21
- 89. Alevi 6

ERANDGRUPP: TREMPELSEINAGA MAJAD

- 90. Adamsoni 22

KAHEKORDNE UKSETA PIKEMA KÜLJEGA TÄNAVA POOLE MAJATÜÜP

- 91. Vana-Kalamaja 48
- 92. Loode 8
- 93. Loode 12
- 94. Wismari 41
- 95. Wismari 45
- 96. Roopa 11
- 97. Roopa 17
- 98. Luise 16
- 99. Luise 20
- 100. **Luise 13**
- 101. Luise 23
- 102. Villardi 6
- 103. Villardi 14
- 104. Juhkentali 40
- 105. Juhkentali 42
- 106. **Ravi 13**
- 107. **Magasini 25**
- 108. Telliskivi 39
- 109. Veerenni 23
- 110. Veerenni 25
- 111. Veerenni 27
- 112. Naeri 6
- 113. Juurdeveo 8
- 114. Maakri 30
- 115. Keemia 16
- 116. Metalli 11
- 117. Naeri 5
- 118. Hagudi 22

KAHEKORDNE OTSAGA TÄNAVA POOLE ASETSEV MAJATÜÜP

- 119. Soo 18
- 120. Wismari 30
- 121. Wismari 43
- 123. Kaupmehe 21
- 124. Magasini 5
- 125. Väike-Patarei 7
- 126. Vana-Kalamaja 37
- 127. Lastekodu 27
- 128. Kotzebue 4
- 129. **Tuukri 22**
- 130. Luise 7

ERANDLIKKE (EBATÜÜPILISI) VARASEID VÄIKEMAJU

- 131. Poska 19-c
- 132. Wismari 29
- 133. Soo 20
- 134. Adamsoni 23
- 135. **Roopa 4**
- 136. Kalju 8
- 137. Magasini 8
- 138. Narva mnt 50

„URBALTISCH” TÜÜPI MAJAD

- 139. Poska 19 (B-hoone)
- 140. Poska 27 (hoovimaja)

ÜLEMINEKUTÜÜP LENDERI-TÜÜPI MAJADELE

- 141. Wismari 28
- 142. Adamsoni 15
- 143. Vana-Kalamaja 40
- 144. **Jakobsoni 13**
- 145. Poska 1
- 146. Kevade 2
- 147. **Adamsoni 27**
- 148. Wismari 31
- 149. Koidu 25
- 150. Heina 5
- 151. Väike-Patarei 5
- 152. Toom-Kuninga 16
- 153. Wismari 26
- 154. Lubja 5
- 155. Kõie 8

Asukoht

Aadress	
Administratiivne jaotus	
Paiknemine miljööalal / muinsuskaitseala kaitsevööndis /mälestiseks tunnistatud	
Linnaehitusajalooline positsioon	

FOTOD**Hoone seisukord**

Hinnang üldseisukorrale	
Vundament, sokli kõrgus	
Seinad	
Aknad	
Välisuks	
Katus	
Vihmaveesüsteem	

Hoone

Ehitusaasta	
Teadaolevad ümberehitused	
Teadaolevad arhiivimaterjalid	
Tüüpfassaadi nr / näidisfassaadi eeskuju / Arhitekt	
Tüüp (Orro järgi)	

Krunt

Katastritunnus	
Krundi suurus	
Abihooned	
Haljastus	
Piirded, väravad	
Hoone paiknemine krundil	

aadress	linnaosa	mil/a	ajal. linnaosa	tüüp	sokkel	laudis	aknad	luugid	uksed	v.katus	katus	üldseis
Adamsoni 11	Kesklinn		Kassisaba	1k KK	M	EA osal.	Hil	X	U		UV	Rah
Adamsoni 13	Kesklinn		Kassisaba	1k KK	M	U	P		U	U	UV	REN
Adamsoni 15	Kesklinn		Kassisaba	ÜM LEN	M	EA	EA / P	X	EA / 2p	EA	VV	Rah
Adamsoni 17	Kesklinn		Kassisaba	1k KK	M	EA	P	X	EA / 2p		UV	Rah
Adamsoni 20	Kesklinn		Kassisaba	1k KK	M	EA	Hil	X väiksed	EA / 2p		VV	Rah
Adamsoni 22	Kesklinn		Kassisaba	trempel	M	U / S	Hil		EA?		UP	REN
Adamsoni 23	Kesklinn		Kassisaba	erandlik	M	MV	Hil		IP		Et	MV
Aia 6	Kesklinn		Vanalinn	1k OT	M / K	U	P		U	U	UV	REN
Alevi 6	Kesklinn	EI	Kitseküla	1k PT	M	U	UP		U		UP	REN
Faehlmanni 9	Kesklinn		Raua	1k OT	M	MV	Hil		Hil		Et	MV
Faehlmanni 21	Kesklinn		Raua	1k OT	M	EA / MV	Hil		Hil		rull	Rah
Faehlmanni 23	Kesklinn		Raua	1k OT	M	U	P		Hil		VV	REN
Faehlmanni 26 / 1	Kesklinn		Raua	1k OT	M	U	Hil		Hil		VV	REN
Faehlmanni 26 / 2	Kesklinn		Raua	1k OT	M	EA / U	Hil		EA / 2p	EA	UV	REN
Faehlmanni 31	Kesklinn		Raua	1k OT	M	MV / Hil	Hil		Hil		UP	MV
Graniidi 4	P-Tallinn		Kalamaja	1K PT	M	EA	EA / IP		EA / 1p		Et	Häv
Hagudi 7	Kesklinn	EI	Kitseküla	1k KK	M	EA / Hil	EA / P		IP		Et	MV / R
Hagudi 12	Kesklinn		Kitseküla	1k PT	M	EA	EA	X	EA?		VV	Rah
Hagudi 22	Kesklinn		Kitseküla	2k PT	K	MV	EA / P / Hil		IP		Et	MV / HÄ
Heina 5	P-Tallinn		Pelgulinn	ÜM LEN	M	EA	EA / Hil		EA / 2p	EA	Et	Rah
Heina 7	P-Tallinn		Pelgulinn	1k OT	M	EA / U	EA / P		U		Et	Rah
Heina 11a	P-Tallinn		Pelgulinn	1k OT	M	EA / MV	EA / Hil		EA / 2p		Et	R / MV
Heina 19	P-Tallinn		Pelgulinn	1k OT	M	MV	Hil		IP		UP	MV
Heina 21	P-Tallinn		Pelgulinn	1k PT	M	MV	P	X Hil	EA / 2p		Et	MV
Heina 23	P-Tallinn		Pelgulinn	1k PT	K	U	P		U		UV	REN
Herne 16	Kesklinn		Veerenni	1k OT	M	EA / MV	Hil		EA / 1p		Et	MV
Härjapea 6	P-Tallinn		Pelgulinn	1k KK	M	U / MV?	Hil		IP		Et	REN / MV
Härjapea 10	P-Tallinn		Pelgulinn	1k KK	M	EA / U	UP		U ?		VV	REN / MV
Juhkentali 16	Kesklinn	EI	Juhkentali	1k OT	M / K	Hil	EA / P		U		Et	REN
Juhkentali 40	Kesklinn	EI	Juhkentali	2k PT	M	EA / MV	P / Hil		Hil		pole	Häv
Juhkentali 42	Kesklinn	EI	Juhkentali	2k PT	M	EA / MV / U	Hil / P		EA1p / Hil		UP	MV
Juurdeveo 8	Kesklinn	EI	Kitseküla	2k PT	K	EA / MV	EA / P / UP		IP		Et	Rah
Kalju 8	P-Tallinn		Kalamaja	erandlik	M	EA / MV	EA / P / Hil		Hil		Et	MV / R
Kalju 8A	P-Tallinn		Kalamaja	1k PT	M	EA	EA / P		EA 1p 2k	EA	Et	Rah
Keemia 3	Kristiine	EI	Lilleküla	1k PT	M	EA / MV	Hil		Hil		Et	MV
Keemia 16	Kristiine	EI	Lilleküla	2k PT	K	EA	EA / P		U		VV	Rah

Keemia 21	Kristiine	EI	Lilleküla	1k PT	K	EA / MV	EA / Hil		EA 1p		Et	MV
Keemia 23	Kristiine	EI	Lilleküla	1k PT	K	EA / U	P		U		UV	REN
Keemia 28	Kristiine	EI	Lilleküla	1k KK	K	EA	EA		IP		Et	Rah
Kevade 2	Kesklinn		Kassisaba	ÜM LEN	M	EA	EA		IP		Et	Rah
Kivimurru 12	Lasnamäe	EI	Sikupilli	1k PT	M	U / S	P		IP		Et	REN
Kivimurru 16	Lasnamäe	EI	Sikupilli	1k PT	K	U	P		IP		Kivi	ÜE
Kivimurru 20	Lasnamäe	EI	Sikupilli	1k KK	K	EA / IP	P		IP		IP	REN
Koidu 25	Kesklinn		Kassisaba	ÜM LEN	K	EA	EA / P		IP		Et	Rah
Koidu 31	Kesklinn		Kassisaba	1k KK	M	EA / U	UP		UP		UV	RE / REN
Koidu 32	Kesklinn		Kassisaba	1k KK	M	EA	EA / Hil		Hil		Et	Häv
Koidu 33	Kesklinn		Kassisaba	1k KK	M	EA	Hil		IP		Et	Rah
Koidu 35	Kesklinn		Kassisaba	1k KK	M	U	UP		ajal.		UV	REN
Koidu 37	Kesklinn		Kassisaba	1k KK	M	U	UP		UP		UV	REN
Koidula 20	Kesklinn		Kadriorg	1k KK	M / K	U	P		UP		UV / UP	REN
Kollane 9	Kesklinn	EI	Raua	1k KK	M	EA / Hil	EA / Hil		EA 1p		VV	Rah
Kopli 2a	P-Tallinn	EI	Kalamaja	2k OT	M	EA / plekk	EA / Hil		Hil		Et	R / Hä ?
Kopli 66	P-Tallinn		Kalamaja	1k KK	M	U	UP		UP		UV	REN
Kotzebue 4	P-Tallinn	EI	Kalamaja	2k OT	M	EA	UP	X	IP		UV	RR / REN
Köie 8	P-Tallinn		Kalamaja	ÜM LEN	M	U	UP		IP		UV	REN
Küti 5	P-Tallinn		Kalamaja	1k KK	K	EA	EA / Hil		Hil		Et	Rah
Küti 9	P-Tallinn		Kalamaja	1k OT	M	EA / U/S	P		Met		Et	R / REN
Lastekodu 27	Kesklinn	EI	Keldrimäe	2k OT	M	EA	EA / P	X	Met		VV	Rah
Lennuki 28	Kesklinn	EI	Maakri	1k OT	K / M	EA	Hil	X	EA2p / Hil		UV	Rah
Loite 8	Kesklinn		Kassisaba	1k OT	M	EA / U	P		U		UP	REN
Loode 7	Kesklinn		Kassisaba	1k OT	M	U	P		U		UV	REN
Loode 8	Kesklinn		Kassisaba	2k PT	M	U/S	P		U		UV	REN
Loode 11	Kesklinn		Kassisaba	1k OT	M	tellisvooder	EA		IP		Et	MV / R
Loode 12	Kesklinn		Kassisaba	2k PT	M	EA / MV	Hil	X	IP		UV	Rah
Lubja 5	Kesklinn		Torupilli	ÜM LEN	K	EA	IP		IP		Et	Häv
Luha 9	Kesklinn		Uus Maailm	1k KK	M	EA	EA / P / Hil		EA 1p		Et	R / VV
Luha 37	Kesklinn	EI	Uus Maailm	ÜM LEN	M	EA	EA / P / Hil	X	EA 2p 2tk		Et	Rah
Luha 38	Kesklinn	EI	Uus Maailm	1k KK	M	EA	EA	X	IP		UP	Rah
Luisse 7	Kesklinn		Kassisaba	2k OT	M	EA	EA / P		EA 2p klaas		VV	Rah
Luisse 9	Kesklinn		Kassisaba	1k OT	M	EA	P / Hil		U		UP	Rah
Luisse 16	Kesklinn		Kassisaba	2k PT	M	EA	EA / P / Hil		EA 1p		VV / Et	Rah
Luisse 20	Kesklinn		Kassisaba	2k PT	M	EA	EA / P		Hil		VV / Et	MV / R
Luisse 23	Kesklinn		Kassisaba	2k PT	M	EA	EA / P		EA 1p		Et	Rah
Luisse 27	Kesklinn		Kassisaba	1k KK	M	EA	EA		EA 1p		Et	Häv

Luisse 30	Kesklinn		Kassisaba	1k PT	M	EA	P		IP		UV	Rah
Maakri 30	Kesklinn	EI	Maakri	2k PT	K / M	EA / MV	Hil		U / Met		Et	R / MV
Magasini 5	Kesklinn		Veerenni	2k OT	M	EA / U/S	P		U		VV	REN
Magasini 7	Kesklinn		Veerenni	1k OT	M	EA / MV	Hil		IP		UV	MV / REN
Magasini 8	Kesklinn		Veerenni	erandlik	M	EA / MV	EA / Hil	X Hil	EA 2p		Et	MV
Magasini 9	Kesklinn		Veerenni	1k PT	M	EA	EA / Hil		EA 1p?		Et	R / VV
Magasini 10	Kesklinn		Veerenni	1k OT	M	EA	Hil / IP	X	EA laud		Et	R / RE
Magasini 11	Kesklinn		Veerenni	1k OT	K	krohv	P		U		UP	ÜE
Magasini 12	Kesklinn		Veerenni	1k PT	M	U	UP		IP		UP	REN
Marta 8	Kesklinn		Kitseküla	1k PT	M	EA / Hil	EA	X	IP		Et	Rah
Mehaanika 7	Kristiine	EI	Lilleküla	1k KK	M / K	EA	EA / P		Hil		Et	R / REN
Naeri 5	Kesklinn		Veerenni	2k PT	M / K	U	P		IP		UV	REN
Naeri 6	Kesklinn		Veerenni	2k PT	M	MV	P		Met		UP	MV / REN
Paide 6	Kesklinn		Kitseküla	1k KK	M	EA / MV	Hil		UP		UP	MV / REN
Pallasti 30	Lasnamäe	EI	Sikupilli	1k PT	M	MV	EA	X Hil?	EA 1p		Et	MV / R
Poska 1	Kesklinn	EI	Raua	ÜM LEN	M	EA / MV	UP	X Hil	UP		Et	MV
Poska 19 (B)	Kesklinn	mäl	Kadriorg	UB	M	EA / U	UP	X	EA / UP		Kivi	RE
Poska 23/25 1	Kesklinn		Kadriorg	2k OT	M	U	P		U		UV	REN
Poska 27	Kesklinn		Kadriorg	1k OT	M	U/S	P		U		UP	REN
Poska 27 hoovimaja	Kesklinn		Kadriorg	UB	M	EA	Hil	X	Hil		Et	Rah
Poska 35	Kesklinn	mäl	Kadriorg	1k OT	M	IP	IP		IP		IP	RE?
Poska 37	Kesklinn		Kadriorg	1k OT	M	U / krohv	Hil		Hil		UP	REN / MV
Püssirohu 7	Kesklinn	EI	Juhkentali	1k PT	M	EA / U	EA / UP		UP		VV	RE
Ristiku 26	P-Tallinn		Pelgulinn	1k KK	K	EA	EA		IP		VV	Rah
Ristiku 37	P-Tallinn		Pelgulinn	1k KK	M	EA	EA / P / UP		EA 2p		VV	Rah
Roopa 11	Kesklinn		Kassisaba	2k PT	M	U	UP		EA		UV	REN
Roopa 17	Kesklinn		Kassisaba	2k PT	M	EA / MV	P / Hil		IP		VV	MV / R
Roopa 19	Kesklinn		Kassisaba	1k KK	M	EA	Hil		IP		VV	Rah
Soo 18	P-Tallinn		Kalamaja	2k OT	M	EA	P		EA		UP	Rah
Soo 20	P-Tallinn		Kalamaja	erandlik	M	EA	EA		EA 2p		Et	Rah
Soo 22	P-Tallinn		Kalamaja	1k OT	M	EA	EA / Hil		IP		Et	Häv
Soo 36	P-Tallinn		Kalamaja	1k KK	M	U	P		IP		VV	MV / REN
Suur-Patarei 19	P-Tallinn		Kalamaja	1k OT	K	U	P		IP		UV	REN
Sügise 11	P-Tallinn		Kelmiküla	1k KK	M	EA	EA	X	EA 2p	EA	Et	Rah
Tatari 3	Kesklinn	EI	Tatari	1k KK	M	MV	Hil		UP / Met		Kivi	MV
Telliskivi 23	P-Tallinn		Pelgulinn	1k OT	M	U / kivivooder	P		IP		UV	ÜE
Telliskivi 25	P-Tallinn		Pelgulinn	1k OT	M	EA	Hil		IP		Et	Rah
Telliskivi 39	P-Tallinn		Pelgulinn	2k PT	M	EA / MV	P		Met / UP	EA	Et	MV

Telliskivi 43	P-Tallinn		Pelgulinn	1k PT	K	MV	Hil		EA 1p klaas		Et	MV
Terase 12	Kesklinn		Raua	1k OT	M	Hil 1930?	Hil		Hil		rull	MV
Tobiase 6	Kesklinn	EI	Raua	1k PT	M	EA / MV	P / Hil		Met / Hil		Et	MV / REN
Toom-Kuninga 16	Kesklinn	EI	Tõnismäe	ÜM LEN	M / K	EA	Hil		EA 2p / UP		UV	RE / MV
Vana-Kalamaja 22	P-Tallinn		Kalamaja	1k KK	M	U/S	EA / UP		EA 2p		UV	RE
Vana-Kalamaja 37	P-Tallinn		Kalamaja	2k OT	M	EA	Hil		Hil		VV	R / MV / Häv
Vana-Kalamaja 40	P-Tallinn		Kalamaja	ÜM LEN	M	U	EA / P / UP		IP		UV	REN
Vana-Kalamaja 48	P-Tallinn		Kalamaja	2k PT	K	EA	EA		IP		Et	Häv
Veerenni 23	Kesklinn		Veerenni	2k PT	M	EA	EA / P / Hil	X	IP		VV	Rah
Veerenni 25	Kesklinn		Veerenni	2k PT	M	EA	EA / P		IP		UP	Rah
Veerenni 27	Kesklinn		Veerenni	2k PT	M	EA	EA		IP		UV	Rah
Villardi 5	Kesklinn		Kassisaba	1k KK	M	EA / Hil	P		IP		UV	Rah
Villardi 6	Kesklinn		Kassisaba	2k PT	M	EA / MV	Hil / P		Hil		Et	MV / REN
Villardi 7	Kesklinn		Kassisaba	1k KK	M	EA / U	EA / P		IP		UV/VV	R / REN
Villardi 14	Kesklinn		Kassisaba	2k PT	M	EA / MV	EA / P / Hil		IP		VV	MV / R
Vilmsi 13	Kesklinn		Kadriorg	1k OT	M	EA	EA	X	EA		VV	Rah
Wismari 20	Kesklinn		Kassisaba	1k OT	M	EA	EA / Hil		IP		VV	MV / R
Wismari 22	Kesklinn		Kassisaba	1k OT	M	EA	Hil		Hil		Et	MV / R
Wismari 26	Kesklinn		Kassisaba	ÜM LEN	K	EA / MV	EA		IP		Et	MV / R
Wismari 27	Kesklinn		Kassisaba	1k OT	M	EA	P / Hil		EA 1p		VV	Rah
Wismari 28	Kesklinn		Kassisaba	ÜM LEN	M	EA / MV	EA / P		Met		Et	MV
Wismari 29	Kesklinn		Kassisaba	erandlik	M / K	EA / MV	P / Hil		EA 2p	EA	Et	Rah
Wismari 30	Kesklinn		Kassisaba	2k OT	M / K	EA	EA / P		Hil		VV	REN
Wismari 31	Kesklinn		Kassisaba	ÜM LEN	K	EA / MV	EA		Met		VV	Rah
Wismari 41	Kesklinn		Kassisaba	2k PT	M	MV	IP		IP		VV	MV / HÄ
Wismari 43	Kesklinn		Kassisaba	2k OT	M	EA	EA / P		IP		Et	Rah
Wismari 45	Kesklinn		Kassisaba	2k PT	M	EA	EA / P / Hil		EA 1p		Et	Rah
Wismari 47	Kesklinn		Kassisaba	1k PT	M / K	EA	EA	X	EA 1p		Et	RR
Wismari 49	Kesklinn		Kassisaba	1k PT	K	EA	IP		IP		VV	Häv
Võistluse 7	Kesklinn	EI	Juhkentali	1k OT	M	EA	IP		ei ole		Et (rull)	Häv
Väike-Patarei 5	P-Tallinn		Kalamaja	ÜM LEN	M	U	EA	X	EA 2p		UV	RE
Väike-Patarei 7	P-Tallinn		Kalamaja	2k OT	M	EA / MV	MV		U		Et	MV

Asukoht

Aadress	ADAMSONI 11
Administratiivne jaotus	Kesklinn
Paiknemine miljööalal / muinsuskaitseala kaitsevööndis / mälestiseks tunnistatud	Miljööala
Linnaehitusajalooline positsioon	Kassisaba



Vaade Adamsoni tänavale Koidu tänava poolt



2009

Hoone seisukord

Hinnang üldseisukorrale	Rahuldav / omanik järk-järgult restaureerib hoonet
Vundament, sokli kõrgus	Paekivi, krohv, u 40 cm
Seinad	Palk, voodrilaud (Os. ehitusaegne)
Aknad	Avade suurused muudetud, osal Nõuk. aegsed, osal 1930ndad, osal. uued
Välisuks	Hoone küljel, uus (koopia)
Katus	Uus valtsplekk
Vihmaveestüsteem	Uus

Hoone

Ehitusaasta	1883 (N. Thamm)
Teadaolevad ümberehitused	1900 (R. O. von Knüpfper)
Teadaolevad arhiivimaterjalid	TLPA arh n9, s6953
Tüüpfassaadi nr / näidisfassaadi eeskuju / Arhitekt	N. Thamm R. O. von Knüpfper
Tüüp (Orro järgi)	Ühekordne kõrgendatud keskosaga majatüüp (1K KK)

Krunt

Katastritunnus	78401:108:0062
Krundi suurus	524 m ²
Abihooned	Garaaž
Haljastus	Viljapuud
Piirded, väravad	Plankaed
Hoone paiknemine krundil	

Asukoht

Aadress	ADAMSONI 13
Administratiivne jaotus	Kesklinn
Paiknemine miljööalal / muinsuskaitseala kaitsevööndis / mälestiseks tunnistatud	Miljööala
Linnaehitusajalooline positsioon	Kassisaba



Vaade Adamsoni tänavale Koidu tänava poolt



2009

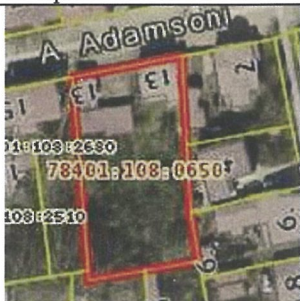
Hoone seisukord

Hinnang üldseisukorrale	Renoveeritud
Vundament, sokli kõrgus	Paekivi, krohv, u 40 cm
Seinad	Palk, voodrilaud (uus)
Aknad	Plastik
Välisuks	Uus
Katus	Uus valtsplekk
Vihmaveesüsteem	Uus

Hoone

Ehitusaasta	1893 (ehr.ee)
Teadaolevad ümberehitused	
Teadaolevad arhiivimaterjalid	TLPA arh n9, s2856
Tüüpfassaadi nr / näidisfassaadi eeskuju / Arhitekt	
Tüüp (Orro järgi)	Ühekordne kõrgendatud keskosaga majatüüp (1K KK)

Krunt

Katastritunnus	78401:108:0650
Krundi suurus	1323 m²
Abihooned	Kuurid ?
Haljastus	Mõned viljapuud
Piirded, väravad	Uus plankaed
Hoone paiknemine krundil	

Asukoht

Aadress	ADAMSONI 15
Administratiivne jaotus	Kesklinn
Paiknemine miljööalal / muinsuskaitseala kaitsevööndis / mälestiseks tunnistatud	Miljööala
Linnaehitusajalooline positsioon	Kassisaba



2009

Hoone seisukord

Hinnang üldseisukorrale	Rahuldav
Vundament, sokli kõrgus	Paekivi, krohv, 40-90 cm
Seinad	Palk, voodrilaud (ehitusaegne)
Aknad	I- k plastik, II-k ehitusaegsed
Välisuks	Ehitusaegne
Katus	Vana valtsplekk
Vihmaveesüsteem	puudulik

Hoone


Ehitusaasta	
Teadaolevad ümberehitused	
Teadaolevad arhiivimaterjalid	
Tüüpfassaadi nr / nädisfassaadi eeskuju / Arhitekt	
Tüüp (Orro järgi)	Üleminekutüüp Lenderi tüüpi majadele (ÜM LEN)

Krunt

Katastritunnus	78401:108:2680
Krundi suurus	684 m²
Abihooned	Säilinud algne kõrvalhoone
Haljastus	Viljapuud, kõrghaljastus
Piirded, väravad	metallvarbaed
Hoone paiknemine krundil	

Asukoht

Aadress	A. ADAMSONI 17
Administratiivne jaotus	Kesklinn
Paiknemine miljööalal / muinsuskaitseala kaitsevööndis / mälestiseks tunnistatud	Miljööala
Linnaehitusajalooline positsioon	Kassisaba



Väljavõtte originaalprojektist



2005 ORRO

Hoone seisukord

Hinnang üldseisukorrale	Rahuldav
Vundament, sokli kõrgus	Paekivi, krohv, 30-40 cm
Seinad	Palk, voodrilaud (ehitusaegne)
Aknad	Plastikaknad, ühel aknal luugid
Välisuks	Ehitusaegne, restaureerimata
Katus	Uus valtsplekk
Vihmaveesüsteem	Uus, kahjustatud

Hoone

Ehitusaasta	1881
Teadaolevad ümberehitused	1883
Teadaolevad arhiivimaterjalid	TLPA arh N9.1852
Tüüpfassaadi nr / näidissfassaadi eeskuju / Arhitekt	Tellija Anna Bittner
Tüüp (Orro järgi)	Ühekordne kõrgendatud keskosaga majatüüp (1K KK)

Krunt

Katastritunnus	78401:108:0330
Krundi suurus	1021 m ²
Abihooned	Lavka (kõrval)
Haljastus	Viljapuud
Piirded, väravad	Lippaed
Hoone paiknemine krundil	

Asukoht

Aadress	A. ADAMSONI 20
Administratiivne jaotus	Kesklinn
Paiknemine miljööalal / muinsuskaitseala kaitsevööndis / mälestiseks tunnistatud	Miljööala
Linnaehitusajalooline positsioon	Kassisaba



Vaade Adamsoni tänavale Koidu tänav poolt



2009

Hoone seisukord

Hinnang üldseisukorrale	Rahuldav
Vundament, sokli kõrgus	Paekivi, krohv, u 40 cm
Seinad	Palk, voodrilaud (ehitusaegne, osal. hilisem)
Aknad	Nõukaaegsed puitaknad, ülemist ava muudetud
Välisuks	Ehitusaegne, restaureeritud
Katus	Ehitusaegne valtsplekk
Vihmaveesüsteem	Amortiseerunud

Hoone

Ehitusaasta	
Teadaolevad ümberehitused	
Teadaolevad arhiivimaterjalid	TLPA arh N9.1856
Tüüpfassaadi nr / näidisfassaadi eeskuju / Arhitekt	
Tüüp (Orro järgi)	Ühekordne kõrgendatud keskosaga majatüüp (1K KK)

Krunt

Katastritunnus	78401:108:1910
Krundi suurus	873 m²
Abihooned	kuurid
Haljastus	kõrghaljastus, põõsad maja ees
Piirded, väravad	lippaed

Hoone paiknemine krundil



Asukoht

Aadress	A. ADAMSONI 22
Administratiivne jaotus	Kesklinn
Paiknemine miljööalal / muinsuskaitseala kaitsevööndis / mälestiseks tunnistatud	Miljööala
Linnaehitusajalooline positsioon	Kassisaba



2009

Hoone seisukord

Hinnang üldseisukorrale	Sobimatult renoveeritud
Vundament, sokli kõrgus	paekivi, 0-5 cm
Seinad	Palk, soojustus, uus voodrilaud
Aknad	Puit / plastik
Välisuks	Ehitusaegne, renoveeritud
Katus	Profiilplekk
Vihmaveesüsteem	Uus

Hoone

Ehitusaasta	
Teadadaolevad ümberehitused	
Teadadaolevad arhiivimaterjalid	
Tüüpfassaadi nr / näidisfassaadi eeskujud / Arhitekt	
Tüüp (Orro järgi)	Erandgrupp: trempelseinaga majad

Krunt

Katastritunnus	78401:108:2320
Krundi suurus	510 m ²
Abihooned	Kuurid (silikaattellis)
Haljastus	Mõned põõsad
Piirded, väravad	Plankaaed silikaattelistest postidega

Hoone paiknemine krundil



Asukoht

Aadress	A. ADAMSONI 23
Administratiivne jaotus	Kesklinn
Paiknemine miljööalal / muinsuskaitseala kaitsevööndis / mälestiseks tunnistatud	Miljööala
Linnaehitusajalooline positsioon	Kassisaba



2009



2005 ORRO Vaade hoovi poolt

Hoone seisukord

Hinnang üldseisukorrale	"Majavalitsuse remont"
Vundament, sokli kõrgus	Paekivi, krohv, 40-60 cm
Seinad	Palk, voodrilaud (MV, üksikud orig. laudise osad)
Aknad	Nõuk. aegsed
Välisuks	Info puudub
Katus	Eterniit
Vihmaveesüsteem	Puudub

Hoone

Ehitusaasta	arvat. 18. sajand / 1917 (ehr.ee)
Teadaolevad ümberehitused	
Teadaolevad arhiivimaterjalid	
Tüüpfassaadi nr / näidisfassaadi eeskuju / Arhitekt	
Tüüp (Orro järgi)	Erandlikud (ebatüüpilised) varased väikemajad (erandlik)

Krunt

Katastritunnus	78401:108:1980
Krundi suurus	1120 m ²
Abihooned	kuurid
Haljastus	Viljapuud, kõrghaljastus
Piirded, väravad	Plankaed, diagonaal-lippaed
Hoone paiknemine krundil	

Asukoht

Aadress	AIA 6
Administratiivne jaotus	Kesklinn
Paiknemine miljööalal / muinsuskaitseala kaitsevööndis / mälestiseks tunnistatud	muinsuskaitseala
Linnaehitusajalooline positsioon	Vanalinn



2013 Vaade Inseneri tn poolt



2013 Vaade Aia tn poolt


Hoone seisukord

Hinnang üldseisukorrale	Renoveeritud
Vundament, sokli kõrgus	Paekivi, krohv, 20-200 cm
Seinad	Palk, voodrilaud (uus, säilinud ka ehitusaegset lauda)
Aknad	Plastik
Välisuks	Uus puituks
Katus	Uus valtsplekk
Vihmaveesüsteem	Uus

Hoone

Ehitusaasta	1874 (EAA 33.3.831)
Teadaolevad ümberehitused	
Teadaolevad arhiivimaterjalid	EAA 33.3.831
Tüüpfassaadi nr / näidisfassaadi eeskuju / Arhitekt	Rudolph Otto von Knüpfper
Tüüp (Orro järgi)	Otsaga tänava poole asetsev ühekordne majatüüp (1K OT)

Krunt

Katastritunnus	78401:101:0146
Krundi suurus	818 m²
Abihooned	Hoovis teine elamu
Haljastus	Puudub, parkla-ala
Piirded, väravad	Lippaed, plankaed
Hoone paiknemine krundil	

Asukoht

Aadress	ALEVI 6
Administratiivne jaotus	Kesklinn
Paiknemine miljööalal / muinsuskaitseala kaitsevööndis / mälestiseks tunnistatud	El
Linnaehitusajalooline positsioon	Kitseküla



2009

Hoone seisukord

Hinnang üldseisukorrale	Sobimatult renoveeritud
Vundament, sokli kõrgus	Paekivi, krohv, u 70 cm
Seinad	Palk, voodrilaud (uus)
Aknad	Uued puitaknad, lisatud katuseaknaid
Välisuks	Uus
Katus	Profiilplekk
Vihmaveesüsteem	Uus

Hoone

Ehitusaasta	
Teadaolevad ümberehitused	
Teadaolevad arhiivimaterjalid	
Tüüpfassaadi nr / näidisfassaadi eeskuju / Arhitekt	
Tüüp (Orro järgi)	Otsaga tänava poole asetsev ühekordne majatüüp (1K OT)

Krunt

Katastritunnus	78401:118:0900
Krundi suurus	909 m ²
Abihooned	Lavka (?) hoonest paremal
Haljastus	Üksik puu
Piirded, väravad	Profiilplekist autovärv
Hoone paiknemine krundil	

Asukoht

Aadress	FAEHLMANNI 9
Administratiivne jaotus	Kesklinn
Paiknemine miljööalal / muinsuskaitseala kaitsevööndis / mälestiseks tunnistatud	Miljööala
Linnaehitusajalooline positsioon	Raua



2013 Vaade Terasse tänavalt



2013 Vaade Faehlmanni tänavalt


Hoone seisukord

Hinnang üldseisukorrale	"Majavalitsuse remont"
Vundament, sokli kõrgus	Paekivi, krohv, u 30 cm
Seinad	Palk, voodrilaud (MV)
Aknad	Nõuk. aegsed
Välisuks	Nõuk. aegne
Katus	Eterniit
Vihmaveesüsteem	Puudub

Hoone


Ehitusaasta	enne 1878
Teadaolevad ümberehitused	
Teadaolevad arhiivimaterjalid	TLPA arh n9-II, s2
Tüüpfassaadi nr / näidisfassaadi eeskuju / Arhitekt	
Tüüp (Orro järgi)	Otsaga tänava poole asetsev ühekordne majatüüp (1K OT)

Krunt

Katastritunnus	78401:113:1460
Krundi suurus	214 m ²
Abihooned	Kuurid (silikaattellistest)
Haljastus	Puudub
Piirded, väravad	Lippaed
Hoone paiknemine krundil	

Asukoht

Aadress	FAEHLMANNI 21
Administratiivne jaotus	Kesklinn
Paiknemine miljöödal / muinsuskaitseala kaitsevööndis / mälestiseks tunnistatud	Miljööala
Linnaehitusajalooline positsioon	Raua



2013



2013


Hoone seisukord

Hinnang üldseisukorrale	Rahuldav
Vundament, sokli kõrgus	Paekivi, 0-10 cm
Seinad	Palk, voodrilaud (ehitusaegne, MV), silikaattellis
Aknad	Nõuk. aegsed
Välisuks	Nõuk. aegne, metall
Katus	Rullmaterjal
Vihmaveesüsteem	Puudub

Hoone

Ehitusaasta	19. saj. II pool
Teadaolevad ümberehitused	
Teadaolevad arhiivimaterjalid	TLPA arh n9-II, s2
Tüüpfassaadi nr / näidisfassaadi eeskuju / Arhitekt	
Tüüp (Orro järgi)	Otsaga tänava poole asetsev ühekordne majatüüp (1K OT)

Krunt

Katastritunnus	78401:113:0580
Krundi suurus	373 m²
Abihooned	Kuurid
Haljastus	Üksikud puud
Piirded, väravad	Plankaed
Hoone paiknemine krundil	

Asukoht

Aadress	FAEHLMANNI 23
Administratiivne jaotus	Kesklinn
Paiknemine miljööalal / muinsuskaitseala kaitsevööndis / mälestiseks tunnistatud	Miljööala
Linnaehitusajalooline positsioon	Raua



2013



2013


Hoone seisukord

Hinnang üldseisukorrale	Renoveeritud
Vundament, sokli kõrgus	Paekivi, krohv, 0-10 cm
Seinad	Palk, voodrilaud (uus)
Aknad	Plastik
Välisuks	Nõuk.aegne
Katus	Vana valtsplekk
Vihmaveesüsteem	Puudub

Hoone

Ehitusaasta	19. sajandi II pool
Teadaolevad ümberehitused	
Teadaolevad arhiivimaterjalid	TLPA arh n9-II, s2
Tüüpfassaadi nr / näidisfassaadi eeskuju / Arhitekt	
Tüüp (Orro järgi)	Otsaga tänava poole asetsev ühekordne majatüüp (1K OT)

Krunt

Katastritunnus	78401:113:0044
Krundi suurus	410 m²
Abihooned	Kuurid
Haljastus	Info puudub
Piirded, väravad	Lippaed
Hoone paiknemine krundil	

Asukoht

Aadress	FAEHLMANNI 26 / 1
Administratiivne jaotus	Kesklinn
Paiknemine miljööalal / muinsuskaitseala kaitsevööndis / mälestiseks tunnistatud	Miljööala
Linnaehitusajalooline positsioon	Raua



2013

Hoone seisukord

Hinnang üldseisukorrale	Renoveeritud
Vundament, sokli kõrgus	Paekivi, 0-10 cm
Seinad	Palk, voodrilaud (uus)
Aknad	Nõuk.aegsed, ehitusaegne ülal
Välisüks	Puit, hilisemad
Katus	Vana valtsplekk
Vihmaveestüsteem	Uus

Hoone

Ehitusaasta	1871 (ehr.ee)
Teadaolevad ümberehitused	
Teadaolevad arhiivimaterjalid	TLPA arh n9-II, s2
Tüüpfassaadi nr / näidisfassaadi eeskuju / Arhitekt	
Tüüp (Orro järgi)	Otsaga tänava poole asetsev ühekordne majatüüp (1K OT)

Krunt

Katastritunnus	78401:113:1340
Krundi suurus	913 m²
Abihooned	Paekivihoone, kuurid
Haljastus	Vähene
Piirded, väravad	Võrkaed
Hoone paiknemine krundil	

Asukoht

Aadress	FAEHLMANNI 26 / 2
Administratiivne jaotus	Kesklinn
Paiknemine miljööalal / muinsuskaitseala kaitsevööndis / mälestiseks tunnistatud	Miljööala
Linnaehitusajalooline positsioon	Raua



2013


Hoone seisukord

Hinnang üldseisukorrale	Renoveeritud
Vundament, sokli kõrgus	Paekivi, 0-10 cm
Seinad	Palk, voodrilaud (uus / ehitusaegne)
Aknad	Plastik, nõuk. aegsed
Välisüks	Ehitusaegne, metalluks
Katus	Uus valtsplekk
Vihmaveesüsteem	Uus

Hoone


Ehitusaasta	1871 (ehr.ee)
Teadaolevad ümberehitused	
Teadaolevad arhiivimaterjalid	TLPA arh n9, s1987
Tüüpfassaadi nr / näidisfassaadi eeskuju / Arhitekt	
Tüüp (Orro järgi)	Otsaga tänava poole asetsev ühekordne majatüüp (1K OT)

Krunt

Katastritunnus	78401:113:1340
Krundi suurus	913 m²
Abihooned	Kuurid
Haljastus	Vähene
Piirded, väravad	Võrkaed
Hoone paiknemine krundil	

Asukoht

Aadress	FAEHLMANNI 31
Administratiivne jaotus	Kesklinn
Paiknemine miljöõlal / muinsuskaitseala kaitsevööndis / mälestiseks tunnistatud	Miljöõala
Linnaehitusajalooline positsioon	Raua



2013

1977 a (arvat.) ülesmõõtmisjoonised

Hoone seisukord

Hinnang üldseisukorrale	"Majavalitsuse remont"
Vundament, sokli kõrgus	Paekivi, 0-10 cm
Seinad	Palk, erinevad kattematerjalid, MV
Aknad	Nõuk. aegsed puit / plastik
Välisuks	Nõuk.aegne
Katus	Rannila profiil
Vihmaveesüsteem	Puudulik

Hoone

Ehitusaasta	enne 1875. a.
Teadaolevad ümberehitused	Mitu ümberehitusjärku
Teadaolevad arhiivimaterjalid	TLPA arh n9-II, s2 ; EAA 33.3.146
Tüüpfassaadi nr / näidisfassaadi eeskuju / Arhitekt	
Tüüp (Orro järgi)	Otsaga tänava poole asetsev ühekordne majatüüp (1K OT)

Krunt

Katastritunnus	78401:113:0200
Krundi suurus	1310 m²
Abihooned	Info puudub
Haljastus	Vähene
Piirded, väravad	Metallvarbaed, lippaed
Hoone paiknemine krundil	

Asukoht

Aadress	GRANIIDI 4
Administratiivne jaotus	Põhja-Tallinn
Paiknemine miljööalal / muinsuskaitseala kaitsevööndis / mälestiseks tunnistatud	Miljööala
Linnaehitusajalooline positsioon	Kalamaja



2014

Hoone seisukord

Hinnang üldseisukorrale	Hävinemas
Vundament, sokli kõrgus	Paekivi, u 15 cm
Seinad	Palk, voodrilaud (ehitusaegne)
Aknad	Kinnilõõdud / küljel ehitusaegsed
Välisuks	Ehitusaegne (hoone küljel)
Katus	Eterniit (katus on sisse vajunud)
Vihmaveesüsteem	Puudub


Hoone

Ehitusaasta	
Teadaolevad ümberehitused	
Teadaolevad arhiivimaterjalid	TLPA arh N9.6339
Tüüpfassaadi nr / nädisfassaadi eeskuju / Arhitekt	
Tüüp (Orro järgi)	Ühekordne pikiküljega tänava poole asetsev majatüüp (1K PT)
Korruselisis	

Krunt

Katastritunnus	78408:801:0154
Krundi suurus	588 m²
Abihooned	Kuurid
Haljastus	Vähene
Piirded, väravad	Plankaed
Hoone paiknemine krundil	

Asukoht

Aadress	HAGUDI 7
Administratiivne jaotus	Kesklinn
Paiknemine miljööalal / muinsuskaitseala kaitsevööndis / mälestiseks tunnistatud	
Linnaehitusajalooline positsioon	Kitseküla



2009


Hoone seisukord

Hinnang üldseisukorrale	"Majavalitsuse remont" / Rahuldav
Vundament, sokli kõrgus	Paekivi, u 20 cm
Seinad	Palk, voodrilaud (ehitusaegne / hilisem)
Aknad	Puit (ehitusaegsed) / plastik
Välisuks	Info puudub
Katus	Eterniit
Vihmaveesüsteem	Puudub

Hoone

Ehitusaasta	
Teadaolevad ümberehitused	
Teadaolevad arhiivimaterjalid	
Tüüpfassaadi nr / näidisfassaadi eeskuju / Arhitekt	
Tüüp (Orro järgi)	Ühekordne kõrgendatud keskosaga majatüüp (1K KK)

Krunt

Katastritunnus	78401:118:0023
Krundi suurus	696 m ²
Abihooned	Puukuurid
Haljastus	Üksikud puud
Piirded, väravad	Puitlattaed
Hoone paiknemine krundil	

Asukoht

Aadress	HAGUDI 12
Administratiivne jaotus	Kesklinn
Paiknemine miljööalal / muinsuskaitseala kaitsevööndis / mälestiseks tunnistatud	Miljööala
Linnaehitusajalooline positsioon	Kitseküla



2009

Hoone seisukord

Hinnang üldseisukorrale	Rahuldav
Vundament, sokli kõrgus	Paekivi, u 20 cm
Seinad	Palk, voodrilaud (ehitusaegne)
Aknad	Ehitusaegsed, lisaks säilinud kõikide akende luugid fassaadil
Välisuks	Arvatavalt algne, metallmanused hilisemad
Katus	Ehitusaegne valtsplekk
Vihmaveesüsteem	Puudub

Hoone

Ehitusaasta	
Teadaolevad ümberehitused	
Teadaolevad arhiivimaterjalid	TLPA arh N9.5027
Tüüpfassaadi nr / näidisfassaadi eeskuju / Arhitekt	
Tüüp (Orro järgi)	Ühekordne pikiküljega tänava poole asetsev majatüüp (1K PT)

Krunt

Katastritunnus	78401:118:0830
Krundi suurus	856 m²
Abihooned	Puukuurid
Haljastus	Viljapuuad
Piirded, väravad	Puitlattaed
Hoone paiknemine krundil	

Asukoht

Aadress	HAGUDI 22
Administratiivne jaotus	Kesklinn
Paiknemine miljööalal / muinsuskaitseala kaitsevööndis / mälestiseks tunnistatud	Miljööala
Linnaehitusajalooline positsioon	Kitseküla



2009

Hoone seisukord

Hinnang üldseisukorrale	"Majavalitsuse remont" / Hävinemas
Vundament, sokli kõrgus	Krohvitud paas U 80 cm
Seinad	Palk, voodrilaud (majavalitsus)
Aknad	Plastik / puit (nõukaaegsed) / puit (ehitusaegsed) I k aknad nüüd kinni lõõdud.
Välisüks	Info puudub
Katus	Eterniit
Vihmaveesüsteem	Amortiseerunud

Hoone

Ehitusaasta	
Teadaolevad ümberehitused	
Teadaolevad arhiivimaterjalid	
Tüüpfassaadi nr / näidisfassaadi eeskuju / Arhitekt	
Tüüp (Orro järgi)	Kahekordne ukseta pikema küljega tänava poole majatüüp (2K PT)

Krunt

Katastritunnus	78401:118:0116
Krundi suurus	980 m²
Abihooned	Puukuurid
Haljastus	1 puu
Piirded, väravad	Puuduvad
Hoone paiknemine krundil	

Asukoht

Aadress	HEINA 5
Administratiivne jaotus	Põhja-Tallinn
Paiknemine miljööalal / muinsuskaitseala kaitsevööndis / mälestiseks tunnistatud	Miljööala
Linnaehitusajalooline positsioon	Pelgulinn



2009


Hoone seisukord

Hinnang üldseisukorrale	Rahuldav
Vundament, sokli kõrgus	Krohvitud paas 40-50 cm
Seinad	Palk, voodrilaud (ehitusaegne)
Aknad	Erinevad ajajärgud
Välisüks	Ehitusaegne
Katus	Eterniit
Vihmaveesüsteem	Amortiseerunud

Hoone

Ehitusaasta	
Teadaolevad ümberehitused	
Teadaolevad arhiivimaterjalid	TLPA arh välisuste, varikatuste ülesmõõtmisjoonised
Tüüpfassaadi nr / näidisfassaadi eeskuju / Arhitekt	
Tüüp (Orro järgi)	Üleminekutüüp Lenderi tüüpi majadele (ÜM LEN)

Krunt

Katastritunnus	78408:803:1330
Krundi suurus	1045 m ²
Abihooned	Kuurid, hoovis teine 1-kordne elamu
Haljastus	Üksikud puud
Piirded, väravad	lippaed
Hoone paiknemine krundil	

Asukoht

Aadress	HEINA 7
Administratiivne jaotus	Põhja-Tallinn
Paiknemine miljööalal / muinsuskaitseala kaitsevööndis / mälestiseks tunnistatud	Miljööala
Linnaehitusajalooline positsioon	Pelgulinn



2014

Hoone seisukord

Hinnang üldseisukorrale	Rahuldav
Vundament, sokli kõrgus	Paekivi, 10-15 cm
Seinad	Palk, voodrilaud (ehitusaegne, uus)
Aknad	Plastik / ehitusaegsed / lisatud katuseaknaid
Välisuks	Uued puituksed
Katus	Eterniit
Vihmaveestüsteem	Uus

Hoone

Ehitusaasta	1876 (EAA 33.3.1157)
Teadaolevad ümberehitused	ümberehitused 1880. aastatel ja 20. sajandi algul
Teadaolevad arhiivimaterjalid	EAA 33.3.1157
Tüüpfassaadi nr / näidisfassaadi eeskuju / Arhitekt	Rudolph Otto von Knüpffer
Tüüp (Orro järgi)	Otsaga tänava poole asetsev ühekordne majatüüp (1K OT)

Krunt

Katastritunnus	78408:803:0930
Krundi suurus	1012 m ²
Abihooned	Kuurid, hoovis teine elumaja
Haljastus	Kujundatud aed
Piirded, väravad	Plankaed
Hoone paiknemine krundil	

Asukoht

Aadress	HEINA 11A
Administratiivne jaotus	Põhja-Tallinn
Paiknemine miljööalal / muinsuskaitseala kaitsevööndis / mälestiseks tunnistatud	Miljööala
Linnaehitusajalooline positsioon	Pelgulinn



2014


Hoone seisukord

Hinnang üldseisukorrale	Rahuldav / "Majavalitsuse remont"
Vundament, sokli kõrgus	Paekivi, 0-15 cm
Seinad	Palk, voodrilaud, (ehitusaegne, MV)
Aknad	Ehitusaegsed (rest-tud) / Nõuk. aegsed
Välisuks	Ehitusaegne (restaureeritud)
Katus	Eterniidilaadne (uuem)
Vihmaveesüsteem	Osaliselt olemas

Hoone

Ehitusaasta	
Teadaolevad ümberehitused	
Teadaolevad arhiivimaterjalid	TLPA arh n9, s2268
Tüüpfassaadi nr / näidisfassaadi eeskuju / Arhitekt	
Tüüp (Orro järgi)	Otsaga tänava poole asetsev ühekordne majatüüp (1K OT)

Krunt

Katastritunnus	78408:803:6270
Krundi suurus	915 m²
Abihooned	Hoone küljel paekivihoone
Haljastus	Info puudub
Piirded, väravad	Kõrge plankaed
Hoone paiknemine krundil	

Asukoht

Aadress	HEINA 19
Administratiivne jaotus	Põhja-Tallinn
Paiknemine miljööalal / muinsuskaitseala kaitsevööndis / mälestiseks tunnistatud	Miljööala
Linnaehitusajalooline positsioon	Pelgulinn



2009

Hoone seisukord

Hinnang üldseisukorrale	"Majavalitsuse remont"
Vundament, sokli kõrgus	Pakivi, krohv, 0-20 cm
Seinad	Palk, voodrilaud (MV)
Aknad	Nõuk. aegsed
Välisüks	Info puudub
Katus	Profiilplekk
Vihmaveestüsteem	Puudub

Hoone

Ehitusaasta	
Teadaolevad ümberehitused	
Teadaolevad arhiivimaterjalid	
Tüüpfassaadi nr / näidisfassaadi eeskuju / Arhitekt	
Tüüp (Orro järgi)	Otsaga tänava poole asetsev ühekordne majatüüp (1K OT)

Krunt

Katastritunnus	78408:803:4250
Krundi suurus	918 m ²
Abihooned	Kuurid
Haljastus	Info puudub
Piirded, väravad	Plankaed
Hoone paiknemine krundil	

Asukoht

Aadress	HEINA 21
Administratiivne jaotus	Põhja-Tallinn
Paiknemine miljööalal / muinsuskaitseala kaitsevööndis / mälestiseks tunnistatud	Miljööala
Linnaehitusajalooline positsioon	Pelgulinn



2009

Hoone seisukord

Hinnang üldseisukorrale	"Majavalitsuse remont"
Vundament, sokli kõrgus	Paekivi, krohv, u 30 cm
Seinad	Palk, voodrilaud (uus)
Aknad	Plastik / kahel aknal luugid
Välisuks	Ehitusaegne
Katus	Eterniit
Vihmaveestüsteem	Puudub

Hoone

Ehitusaasta	
Teadaolevad ümberehitused	
Teadaolevad arhiivimaterjalid	
Tüüpfassaadi nr / näidisfassaadi eeskuju / Arhitekt	
Tüüp (Orro järgi)	Ühekordne pikiküljega tänava poole asetsev majatüüp (1K PT)

Krunt

Katastritunnus	78408:803:0028
Krundi suurus	424 m²
Abihooned	2 k elamu hoovis
Haljastus	Mõned puud, põõsad
Piirded, väravad	puuduvad
Hoone paiknemine krundil	

Asukoht

Aadress	HEINA 23
Administratiivne jaotus	Põhja-Tallinn
Paiknemine miljööalal / muinsuskaitseala kaitsevööndis / mälestiseks tunnistatud	Miljööala
Linnaehitusajalooline positsioon	Pelgulinn



2009

Hoone seisukord

Hinnang üldseisukorrale	Renoveeritud
Vundament, sokli kõrgus	Paekivi, krohv, u 70 cm
Seinad	Uus voodrilaud, soojustus
Aknad	Plastik, lisatud katuseaknad
Välisuks	uus
Katus	Uus valtsplekk
Vihmaveesüsteem	Uus

Hoone

Ehitusaasta	
Teadaolevad ümberehitused	
Teadaolevad arhiivimaterjalid	
Tüüpfassaadi nr / näidisfassaadi eeskuju / Arhitekt	
Tüüp (Orro järgi)	Ühekordne pikiküljega tänava poole asetsev majatüüp (1K PT)

Krunt

Katastritunnus	78408:803:1830
Krundi suurus	840 m²
Abihooned	Info puudub
Haljastus	Üks kasepuu
Piirded, väravad	Uus lippaed
Hoone paiknemine krundil	

Asukoht

Aadress	HERNE 16
Administratiivne jaotus	Kesklinn
Paiknemine miljööalal / muinsuskaitseala kaitsevööndis / mälestiseks tunnistatud	Miljööala
Linnaehitusajalooline positsioon	Veerenni



2013

Hoone seisukord

Hinnang üldseisukorrale	"Majavalitsuse remont"
Vundament, sokli kõrgus	Paekivi, u 10 cm
Seinad	Palk, voodrilaud (MV, ülal osaliselt ehitusaegne)
Aknad	Nõuk. aegsed, ava suuruseid muudetud
Välisüks	Ehitusaegne
Katus	Eterniit
Vihmaveesüsteem	Uus

Hoone

Ehitusaasta	1901
Teadaolevad ümberehitused	
Teadaolevad arhiivimaterjalid	TLPA arh n9, s1994
Tüüpfassaadi nr / näidisfassaadi eeskuju / Arhitekt	
Tüüp (Orro järgi)	Otsaga tänava poole asetsev ühekordne majatüüp (1K OT)

Krunt

Katastritunnus	78401:110:1020
Krundi suurus	497 m ²
Abihooned	Kuurid
Haljastus	Viljapuud
Piirded, väravad	Lippaet
Hoone paiknemine krundil	

Asukoht

Aadress	HÄRJAPEA 6
Administratiivne jaotus	Põhja-Tallinn
Paiknemine miljööalal / muinsuskaitseala kaitsevööndis / mälestiseks tunnistatud	Miljööala
Linnaehitusajalooline positsioon	Pelgulinn



2009

Hoone seisukord

Hinnang üldseisukorrale	Renoveeritud / "Majavalitsuse remont"
Vundament, sokli kõrgus	Paekivi, u 40 cm
Seinad	Voodrilaud MV?
Aknad	Plastik / Nõuk. aegsed
Välisüks	Info puudub
Katus	Eterniit
Vihmaveesüsteem	Uus

Hoone

Ehitusaasta	1898 (ehr.ee)
Teadaolevad ümberehitused	
Teadaolevad arhiivimaterjalid	
Tüüpfassaadi nr / näidisfassaadi eeskuju / Arhitekt	
Tüüp (Orro järgi)	Ühekordne kõrgendatud keskosaga majatüüp (1K KK)

Krunt

Katastritunnus	78408:803:0950
Krundi suurus	910 m²
Abihooned	Hoovis teine elamu
Haljastus	Info puudub
Piirded, väravad	Uus lippaed
Hoone paiknemine krundil	

Asukoht

Aadress	HÄRJAPEA 10
Administratiivne jaotus	Põhja-Tallinn
Paiknemine miljööalal / muinsuskaitseala kaitsevööndis / mälestiseks tunnistatud	Miljööala
Linnachitusajalooline positsioon	Pelgulinn



2009



2013


Hoone seisukord

Hinnang üldseisukorrale	Renoveeritud / "Majavalitsuse remont"
Vundament, sokli kõrgus	Paekivi, 10-20 cm
Seinad	Palk, voodrilaud (uus / ehitusaegne)
Aknad	Uued puitaknad
Välisuks	Uus puituks
Katus	Vana valtsplekk
Vihmaveesüsteem	puudub

Hoone

Ehitusaasta	1901
Teadaolevad ümberehitused	
Teadaolevad arhiivimaterjalid	Kinnistu nr 424; TLPA arh n9, s2266
Tüüpfassaadi nr / näidisfassaadi eeskuju / Arhitekt	
Tüüp (Orro järgi)	Ühekordne kõrgendatud keskosaga majatüüp (1K KK)

Krunt

Katastritunnus	78408:803:6970
Krundi suurus	911 m²
Abihooned	Puukuur hoovis
Haljastus	Puuviljaed
Piirded, väravad	Püstlipaed jalgvärvavaga
Hoone paiknemine krundil	

Asukoht

Aadress	JUHKENTALI 16
Administratiivne jaotus	Kesklinn
Paiknemine miljööalal / muinsuskaitseala kaitsevööndis / mälestiseks tunnistatud	EI
Linnachitusajalooline positsioon	Juhkentali



2006 ORRO

Hoone seisukord

Hinnang üldseisukorrale	Renoveeritud
Vundament, sokli kõrgus	Paekivi, krohv, 25-120 cm
Seinad	Palk, voodrilaud (püstlaudis - hilisem)
Aknad	Plastik, ehitusaegsed
Välisuks	Uuemad puituksed
Katus	Eterniit
Vihmaveesüsteem	Puudub

Hoone

Ehitusaasta	enne 1878/ 1900 (chr.ee)
Teadaolevad ümberehitused	
Teadaolevad arhiivimaterjalid	TLPA arh n9, s2660
Tüüpfassaadi nr / nädisfassaadi eeskuju / Arhitekt	
Tüüp (Orro järgi)	Otsaga tänava poole asetsev ühekordne majatüüp (1K OT)

Krunt

Katastritunnus	78401:116:0001
Krundi suurus	672 m²
Abihooned	Kuurid (2-kordsed)
Haljastus	Üksikud puud, parkla-ala
Piirded, väravad	Krundi tagaküljel võrkaed
Hoone paiknemine krundil	

Asukoht

Aadress	JUHKENTALI 40
Administratiivne jaotus	Kesklinn
Paiknemine miljööalal / muinsuskaitseala kaitsevööndis / mälestiseks tunnistatud	EI
Linnaehitusajalooline positsioon	Juhkentali



2013

Hoone seisukord

Hinnang üldseisukorrale	Hävinemas
Vundament, sokli kõrgus	Paekivi, krohv, u 50 cm
Seinad	Palk, voodrilaud (ehitusaegne, MV)
Aknad	Plastik, nõuk. aegsed
Välisuks	Nõuk. aegne puituks, metalluks
Katus	Puudub
Vihmaveestüsteem	Puudub

Hoone

Ehitusaasta	1876
Teadaolevad ümberehitused	
Teadaolevad arhiivimaterjalid	TLPA arh n9,s5023
Tüüpfassaadi nr / näidisfassaadi eeskuju / Arhitekt	R. O. von Knüpffer, tellija Jacob Müürisepp
Tüüp (Orro järgi)	Kahekordne ukseta pikema küljega tänava poole majatüüp (2K PT)

Krunt

Katastritunnus	78401:116:0027
Krundi suurus	460 m²
Abihooned	Kuurid
Haljastus	Vähene
Piirded, väravad	Puuduvad
Hoone paiknemine krundil	

Asukoht

Aadress	JUHKENTALI 42
Administratiivne jaotus	Kesklinn
Paiknemine miljööalal / muinsuskaitseala kaitsevööndis / mälestiseks tunnistatud	EI
Linnaehitusajalooline positsioon	Juhkentali



2013

Hoone seisukord

Hinnang üldseisukorrale	"Majavalitsuse remont"
Vundament, sokli kõrgus	Paekivi, krohv, u 60 cm
Seinad	Palk, voodrilaud (MV, ehitusaegne, uuem)
Aknad	Nõuk. aegsed, plastik
Välisuks	Küljel ehitusaegne, hoovi pool 1930ndad
Katus	Profiilplekk
Vihmaveesüsteem	Puudub

Hoone

Ehitusaasta	
Teadaolevad ümberehitused	
Teadaolevad arhiivimaterjalid	
Tüüpfassaadi nr / nädisfassaadi eeskuju / Arhitekt	
Tüüp (Orro järgi)	Kahekordne ukseta pikema küljega tänava poole majatüüp (2K PT)

Krunt

Katastritunnus	78401:116:1290
Krundi suurus	1062 m ²
Abihooned	Kuurid, hoovis teine elamu
Haljastus	Vähene
Piirded, väravad	Puuduvad
Hoone paiknemine krundil	

Asukoht

Aadress	JUURDEVEO 8
Administratiivne jaotus	Kesklinn
Paiknemine miljööalal / muinsuskaitseala kaitsevööndis / mälestiseks tunnistatud	E1
Linnaehitusajalooline positsioon	Kitseküla



2009


Hoone seisukord

Hinnang üldseisukorrale	Rahuldav
Vundament, sokli kõrgus	Paekivi, krohv, u 130 cm
Seinad	Palk, voodrilaud (ehitusaegne / majavalitsus)
Aknad	Ehitusaegsed, osal. plastik
Välisüks	Hoovi pool, info puudub
Katus	Eterniit
Vihmaveesüsteem	puudub

Hoone

Ehitusaasta	
Teadaolevad ümberehitused	
Teadaolevad arhiivimaterjalid	
Tüüpfassaadi nr / näidisfassaadi eeskuju / Arhitekt	
Tüüp (Orro järgi)	Kahekordne ukseta pikema küljega tänava poole majatüüp (2K PT)

Krunt

Katastritunnus	78401:118:2440
Krundi suurus	673 m ²
Abihooned	Kuurid
Haljastus	Üksikud puud
Piirded, väravad	Metallvarbaed, puitlippaet
Hoone paiknemine krundil	

Asukoht

Aadress	KALJU 8
Administratiivne jaotus	Põhja-Tallinn
Paiknemine miljööalal / muinsuskaitseala kaitsevööndis / mälestiseks tunnistatud	Miljööala
Linnaehitusajalooline positsioon	Kalamaja



2014


Hoone seisukord

Hinnang üldseisukorrale	Rahuldav / "Majavalitsuse remont"
Vundament, sokli kõrgus	Paekivi, krohv, 0-20 cm
Seinad	Palk, voodrilaud (MV, ehitusaegne)
Aknad	Ehitusaegsed, plastik, nõuk. aegsed
Välisuks	Fassaadil ja küljel nõuk. aegne, hoovi pool uuem puituks
Katus	Eterniit
Vihmaveesüsteem	Puudub

Hoone

Ehitusaasta	19. sajandi I pool / 1860 (chr.ee)
Teadaolevad ümberehitused	ümberehitus 19. sajandi II pool
Teadaolevad arhiivimaterjalid	TLPA arh n8, s159
Tüüpfassaadi nr / näidisfassaadi eeskuju / Arhitekt	
Tüüp (Orro järgi)	Erandlikud (ebatüüpilised) varased väikemajad (erandlik)

Krunt

Katastritunnus	78408:801:0109
Krundi suurus	987 m²
Abihooned	Kuur
Haljastus	Vähene
Piirded, väravad	Võrkaed
Hoone paiknemine krundil	

Asukoht

Aadress	KALJU 8A
Administratiivne jaotus	Põhja-Tallinn
Paiknemine miljööalal / muinsuskaitseala kaitsevööndis / mälestiseks tunnistatud	Miljööala
Linnaehitusajalooline positsioon	Kalamaja



2009

Hoone seisukord

Hinnang üldseisukorrale	Rahuldav
Vundament, sokli kõrgus	Pakivi, 0-20 cm
Seinad	Palk, voodrilaud (ehitusaegne)
Aknad	Ehitusaegsed / plastik
Välisuks	Ehitusaegne (hoovi pool, kahekordne uks)
Katus	Eterniit
Vihmaveesüsteem	Puudub

Hoone

Ehitusaasta	1916 (ehr.ee)
Teadaolevad ümberehitused	
Teadaolevad arhiivimaterjalid	
Tüüpfassaadi nr / näidisfassaadi eeskuju / Arhitekt	
Tüüp (Orro järgi)	Ühekordne pikiküljega tänava poole asetsev majatüüp (1K PT)

Krunt

Katastritunnus	78408:801:0108
Krundi suurus	417 m²
Abihooned	Kuurid
Haljastus	Vähene
Piirded, väravad	Lippaied jalgväravaga
Hoone paiknemine krundil	

Asukoht

Aadress	KEEMIA 3
Administratiivne jaotus	Kristiine
Paiknemine miljööalal / muinsuskaitseala kaitsevööndis / mälestiseks tunnistatud	EI
Linnaehitusajalooline positsioon	Lilleküla



2014

Hoone seisukord

Hinnang üldseisukorrale	"Majavalitsuse remont"
Vundament, sokli kõrgus	Paekivi, krohv, kuni 30 cm
Seinad	Palk, voodrilaud (MV, otsaviilul ehitusaegne)
Aknad	Nõuk. aegsed
Välisuks	Hilisem puituks
Katus	Eterniit
Vihmaveesüsteem	Puudub

Hoone

Ehitusaasta	
Teadaolevad ümberehitused	
Teadaolevad arhiivimaterjalid	
Tüüpfassaadi nr / näidisfassaadi eeskuju / Arhitekt	
Tüüp (Orro järgi)	Ühekordne pikiküljega tänava poole asetsev majatüüp (1K PT)

Krunt

Katastritunnus	78407:701:3152
Krundi suurus	467 m ²
Abihooned	Kuur
Haljastus	Puudub
Piirded, väravad	Puudub
Hoone paiknemine krundil	

Asukoht

Aadress	KEEMIA 16
Administratiivne jaotus	Kristiine
Paiknemine miljööalal / muinsuskaitseala kaitsevööndis / mälestiseks tunnistatud	EI
Linnaehitusajalooline positsioon	Lilleküla



2014

Hoone seisukord

Hinnang üldseisukorrale	Rahuldav
Vundament, sokli kõrgus	Paekivi, u 140 cm
Seinad	Palk, voodrilaud (ehitusaegne) / tagaküljel krohv
Aknad	Plastik, ehitusaegsed
Välisüks	Uus puituks
Katus	Vana valtsplekk
Vihmaveesüsteem	Uus

Hoone

Ehitusaasta	1904 (www.ehr.ee)
Teadaolevad ümberehitused	
Teadaolevad arhiivimaterjalid	
Tüüpfassaadi nr / näidisfassaadi eeskuju / Arhitekt	
Tüüp (Orro järgi)	Kahekordne ukseta pikema küljega tänava poole majatüüp (2K PT)

Krunt

Katastritunnus	78407:701:8700
Krundi suurus	910 m ²
Abihooned	Kuur
Haljastus	Üksikud puud
Piirded, väravad	Ühel pool maja plankaed
Hoone paiknemine krundil	

Asukoht

Aadress	KEEMIA 21
Administratiivne jaotus	Kristiine
Paiknemine miljööalal / muinsuskaitseala kaitsevööndis / mälestiseks tunnistatud	EI
Linnaehitusajalooline positsioon	Lilleküla



2014

Hoone seisukord

Hinnang üldseisukorrale	"Majavalitsuse remont"
Vundament, sokli kõrgus	Paekivi, u 120-130 cm
Seinad	Palk, voodrilaud (MV, osal. ehitusaegne)
Aknad	Nõuk. aegsed, keldriaknad ehitusaegsed
Välisuks	Ehitusaegne
Katus	Eterniit
Vihmaveesüsteem	Puudub

Hoone

Ehitusaasta	1918 (www.ehr.ee)
Teadaolevad ümberehitused	
Teadaolevad arhiivimaterjalid	
Tüüpfassaadi nr / näidisfassaadi eeskuju / Arhitekt	
Tüüp (Orro järgi)	Ühekordne pikiküljega tänava poole asetsev majatüüp (1K PT)

Krunt

Katastritunnus	78407:701:0035
Krundi suurus	905 m²
Abihooned	Paekivihoone
Haljastus	Kujundatud aed
Piirded, väravad	Võrkaed, lippaed
Hoone paiknemine krundil	

Asukoht

Aadress	KEEMIA 23
Administratiivne jaotus	Kristiine
Paiknemine miljööalal / muinsuskaitseala kaitsevööndis / mälestiseks tunnistatud	EI
Linnaehitusajalooline positsioon	Lilleküla



2014

Hoone seisukord

Hinnang üldseisukorrale	Renoveeritud
Vundament, sokli kõrgus	Paekivi, u 90 cm
Seinad	Palk, voodrilaud (ehitusaegne, uus)
Aknad	Plastik, lisatud katuseaknaid
Välisuks	Uus uks
Katus	Uus valtsplekk
Vihmaveestüsteem	Uus

Hoone

Ehitusaasta	1900 (www.ehr.ee)
Teadaolevad ümberehitused	
Teadaolevad arhiivimaterjalid	
Tüüpfassaadi nr / näidisfassaadi eeskuju / Arhitekt	
Tüüp (Orro järgi)	Ühekordne pikiküljega tänava poole asetsev majatüüp (1K PT)

Krunt

Katastritunnus	78407:701:0171
Krundi suurus	1206 m ²
Abihooned	Info puudub
Haljastus	Viljapuuaid
Piirded, väravad	Plankaed
Hoone paiknemine krundil	

Asukoht

Aadress	KEEMIA 28
Administratiivne jaotus	Kristiine
Paiknemine miljööalal / muinsuskaitseala kaitsevööndis / mälestiseks tunnistatud	EI
Linnaehitusajalooline positsioon	Lilleküla



2014

Hoone seisukord

Hinnang üldseisukorrale	Rahuldav
Vundament, sokli kõrgus	Pakivi, u 130 cm
Seinad	Palk, voodrilaud (ehitusaegne)
Aknad	Ehitusaegsed
Välisuks	Info puudub
Katus	Eterniit
Vihmaveesüsteem	Amortiseerunud

Hoone

Ehitusaasta	
Teadaolevad ümberehitused	
Teadaolevad arhiivimaterjalid	
Tüüpfassaadi nr / näidisfassaadi eeskuju / Arhitekt	
Tüüp (Orro järgi)	Ühekordne kõrgendatud keskosaga majatüüp (1K KK)

Krunt

Katastritunnus	78407:701:0399
Krundi suurus	706 m²
Abihooned	Info puudub
Haljastus	Viljapuuad
Piirded, väravad	Plankaed
Hoone paiknemine krundil	

Asukoht

Aadress	KEVADE 2
Administratiivne jaotus	Kesklinn
Paiknemine miljööalal / muinsuskaitseala kaitsevööndis / mälestiseks tunnistatud	Miljööala
Linnaehitusajalooline positsioon	Kassisaba



2006



2009


Hoone seisukord

Hinnang üldseisukorrale	Rahuldav
Vundament, sokli kõrgus	Paekivi, u 20-30 cm
Seinad	Palk, voodrilaud. Ehitusaegne, lisaks dekoor
Aknad	ehitusaegsed
Välisuks	Info puudub
Katus	Eterniit
Vihmaveestüsteem	Amortiseerunud

Hoone

Ehitusaasta	
Teadaolevad ümberehitused	
Teadaolevad arhiivimaterjalid	
Tüüpfassaadi nr / näidisfassaadi eeskuju / Arhitekt	
Tüüp (Orro järgi)	Üleminekutüüp Lenderi tüüpi majadele (ÜM LEN)

Krunt

Katastritunnus	Hetkel puudub (vallasasi)
Krundi suurus	Info puudub
Abihooned	Info puudub
Haljastus	Üksikud puud, põõsad
Piirded, väravad	Plankaed jalgvärvavaga
Hoone paiknemine krundil	

Asukoht

Aadress	KIVIMURRU 12
Administratiivne jaotus	Lasnamäe
Paiknemine miljööalal / muinsuskaitseala kaitsevööndis / mälestiseks tunnistatud	Miljööala
Linnaehitusajalooline positsioon	Sikupilli



2006 ORRO



2014


Hoone seisukord

Hinnang üldseisukorrale	Renoveeritud
Vundament, sokli kõrgus	Info puudub, 0-15 cm
Seinad	Palk, soojustus, voodrilaud (uus)
Aknad	Plastik, 1 ava fassaadil suletud
Välisuks	Info puudub
Katus	Eterniit
Vihmaveesüsteem	Puudub

Hoone

Ehitusaasta	
Teadaolevad ümberehitused	
Teadaolevad arhiivimaterjalid	
Tüüpfassaadi nr / näidisfassaadi eeskuju / Arhitekt	
Tüüp (Orro järgi)	Ühekordne pikiküljega tänava poole asetsev majatüüp (1K PT)

Krunt

Katastritunnus	78403:301:2420
Krundi suurus	343 m²
Abihooned	Info puudub
Haljastus	Info puudub
Piirded, väravad	Lippaet
Hoone paiknemine krundil	

Asukoht

Aadress	KIVIMURRU 16
Administratiivne jaotus	Lasnamäe
Paiknemine miljööalal / muinsuskaitseala kaitsevööndis / mälestiseks tunnistatud	Miljööala
Linnaehitusajalooline positsioon	Sikupilli



2006 ORRO



2014


Hoone seisukord

Hinnang üldseisukorrale	Ümberehitatud / algne hoone hävinud
Vundament, sokli kõrgus	Info puudub, u 90 cm
Seinad	Fibo-plokk?, tuuletõkkeplaat, voodrilaud (uus)
Aknad	Plastik
Välisuks	Info puudub
Katus	Kivikatus
Vihmaveesüsteem	Puudub

Hoone

Ehitusaasta	
Teadaolevad ümberehitused	
Teadaolevad arhiivimaterjalid	
Tüüpfassaadi nr / näidisfassaadi eeskuju / Arhitekt	
Tüüp (Orro järgi)	Ühekordne pikiküljega tänava poole asetsev majatüüp (1K PT)

Krunt

Katastritunnus	78403:301:1320
Krundi suurus	929 m²
Abihooned	Info puudub
Haljastus	Info puudub
Piirded, väravad	Plankaed
Hoone paiknemine krundil	

Asukoht

Aadress	KIVIMURRU 20
Administratiivne jaotus	Lasnamäe
Paiknemine miljööalal / muinsuskaitseala kaitsevööndis / mälestiseks tunnistatud	Miljööala
Linnaehitusajalooline positsioon	Sikupilli



2006 ORRO



2014


Hoone seisukord

Hinnang üldseisukorrale	Renoveeritud / Hoone on ümber ehitamisel
Vundament, sokli kõrgus	Paekivi, u 120 cm
Seinad	Palk, voodrilaud
Aknad	Plastik (keldriaknad) / info puudub
Välisuks	Info puudub
Katus	Hetkel katusekate puudub
Vihmaveesüsteem	Puudub

Hoone

Ehitusaasta	
Teadaolevad ümberehitused	
Teadaolevad arhiivimaterjalid	
Tüüpfassaadi nr / näidisfassaadi eeskuju / Arhitekt	
Tüüp (Orro järgi)	Ühekordne kõrgendatud keskosaga majatüüp (1K KK)

Krunt

Katastritunnus	78403:301:0030
Krundi suurus	910 m ²
Abihooned	Abihoone funktsioon teadmata
Haljastus	Vähene
Piirded, väravad	Metallvarbaed
Hoone paiknemine krundil	

Asukoht

Aadress	KOIDU 25
Administratiivne jaotus	Kesklinn
Paiknemine miljööalal / muinsuskaitseala kaitsevööndis / mälestiseks tunnistatud	Miljööala
Linnaehitusajalooline positsioon	Kassisaba



2014

Hoone seisukord

Hinnang üldseisukorrale	Rahuldav
Vundament, sokli kõrgus	Paekivi, krohv. u 170 cm
Seinad	Palk, voodrilaud (ehitusaegne, külgedel MV)
Aknad	Plastik, ehitusaegsed
Välisuks	Info puudub
Katus	Eterniit
Vihmaveesüsteem	Puudulik

Hoone

Ehitusaasta	
Teadaolevad ümberehitused	
Teadaolevad arhiivimaterjalid	
Tüüpfassaadi nr / näidisfassaadi eeskuju / Arhitekt	
Tüüp (Orro järgi)	Üleminekutüüp Lenderi tüüpi majadele (ÜM LEN)

Krunt

Katastritunnus	78401:108:0003
Krundi suurus	827 m ²
Abihooned	Info puudub
Haljastus	Vähene / parkla-ala
Piirded, väravad	Lippaed
Hoone paiknemine krundil	

Asukoht

Aadress	KOIDU 31
Administratiivne jaotus	Kesklinn
Paiknemine miljööalal / muinsuskaitseala kaitsevööndis / mälestiseks tunnistatud	Miljööala
Linnaehitusajalooline positsioon	Kassisaba



2014

Hoone seisukord

Hinnang üldseisukorrale	Renoveeritud
Vundament, sokli kõrgus	Krohvitud, värvitud. U 60 cm
Seinad	Palk, voodrilaud (ehitusaegne)
Aknad	Uued puitaknad
Välisuks	Uus puituks
Katus	Uus valtsplekk
Vihmaveesüsteem	Uus

Hoone

Ehitusaasta	
Teadaolevad ümberehitused	
Teadaolevad arhiivimaterjalid	TLPA arh värvipass
Tüüpfassaadi nr / näidisfassaadi eeskuju / Arhitekt	
Tüüp (Orro järgi)	Ühekordne kõrgendatud keskosaga majatüüp (1K KK)

Krunt

Katastritunnus	78401:108:0100
Krundi suurus	914 m ²
Abihooned	Puuduvad
Haljastus	Puudub, hoovis parkimisala
Piirded, väravad	Uued
Hoone paiknemine krundil	

Asukoht

Aadress	KOIDU 32
Administratiivne jaotus	Kesklinn
Paiknemine miljööalal / muinsuskaitseala kaitsevööndis / mälestiseks tunnistatud	Miljööala
Linnaehitusajalooline positsioon	Kassisaba



2006 ORRO



2014

Hoone seisukord

Hinnang üldseisukorrale	Hävinemas
Vundament, sokli kõrgus	Paekivi, u 20 cm
Seinad	Palk, puitlaudis (ehitusaegne)
Aknad	Nõuk. aegsed, ehitusaegsed
Välisüks	Hoovi pool, ehitusaegne
Katus	Eterniit
Vihmaveesüsteem	Puudub

Hoone

Ehitusaasta	1874 (ehr.ee)
Teadaolevad ümberehitused	
Teadaolevad arhiivimaterjalid	TLPA arh N9.7991
Tüüpfassaadi nr / näidisfassaadi eeskuju / Arhitekt	
Tüüp (Orro järgi)	Ühekordne kõrgendatud keskosaga majatüüp (1K KK)

Krunt

Katastritunnus	78401:108:0740
Krundi suurus	455 m ²
Abihooned	Puuduvad
Haljastus	Kõrghaljastus
Piirded, väravad	Puuduvad
Hoone paiknemine krundil	

Asukoht

Aadress	KOIDU 33
Administratiivne jaotus	Kesklinn
Paiknemine miljööalal / muinsuskaitseala kaitsevööndis / mälestiseks tunnistatud	Miljööala
Linnaehitusajalooline positsioon	Kassisaba



2014

Hoone seisukord

Hinnang üldseisukorrale	Rahuldav
Vundament, sokli kõrgus	Paekivi, 60-70 cm
Seinad	Palk, voodrilaud (ehitusegne)
Aknad	Nõuk. aegsed puitaknad
Välisuks	Info puudub
Katus	Eterniit
Vihmaveesüsteem	Puudub

Hoone

Ehitusaasta	
Teadaolevad ümberehitused	
Teadaolevad arhiivimaterjalid	TLPA arh N9.4418 ; TLPA arh n9-II, s111
Tüüpfassaadi nr / näidisfassaadi eeskuju / Arhitekt	
Tüüp (Orro järgi)	Ühekordne kõrgendatud keskosaga majatüüp (1K KK)

Krunt

Katastritunnus	78401:108:0700
Krundi suurus	770 m ²
Abihooned	Info puudub
Haljastus	Info puudub
Piirded, väravad	Plekkaed
Hoone paiknemine krundil	

Asukoht

Aadress	KOIDU 35
Administratiivne jaotus	Kesklinn
Paiknemine miljööalal / muinsuskaitseala kaitsevööndis / mälestiseks tunnistatud	Miljööala
Linnaehitusajalooline positsioon	Kassisaba



2014

Hoone seisukord

Hinnang üldseisukorrale	Renoveeritud
Vundament, sokli kõrgus	Paas, u 70 cm
Seinad	Palk, voodrilaud (uus laudis)
Aknad	Uued puitaknad
Välisuks	Ajalooline (ehitusaegne? Teiselt hoonelt?)
Katus	Uus valtsplekk
Vihmaveesüsteem	Uus

Hoone

Ehitusaasta	
Teadaolevad ümberehitused	
Teadaolevad arhiivimaterjalid	TLPA arh n9-II, s111
Tüüpfassaadi nr / näidisfassaadi eeskuju / Arhitekt	
Tüüp (Orro järgi)	Ühekordne kõrgendatud keskosaga majatüüp (1K KK)

Krunt

Katastritunnus	78401:108:1250
Krundi suurus	777 m²
Abihooned	Garaaž
Haljastus	Puudub
Piirded, väravad	Võrkaed
Hoone paiknemine krundil	

Asukoht

Aadress	KOIDU 37
Administratiivne jaotus	Kesklinn
Paiknemine miljööalal / muinsuskaitseala kaitsevööndis / mälestiseks tunnistatud	Miljööala
Linnaehitusajalooline positsioon	Kassisaba



2014



2014


Hoone seisukord

Hinnang üldseisukorrale	Renoveeritud
Vundament, sokli kõrgus	Paekivi, u 60 cm
Seinad	Palk, voodrilaud (uus)
Aknad	Uued puitaknad
Välisuks	Uus puituks
Katus	Uus valtsplekk
Vihmaveesüsteem	Uus

Hoone

Ehitusaasta	
Teadaolevad ümberehitused	
Teadaolevad arhiivimaterjalid	
Tüüpfassaadi nr / näidisfassaadi eeskuju / Arhitekt	
Tüüp (Orro järgi)	Ühekordne kõrgendatud keskosaga majatüüp (1K KK)

Krunt

Katastritunnus	78401:108:0480
Krundi suurus	698 m ²
Abihooned	Hoovis teised hooned
Haljastus	Puudub
Piirded, väravad	Uus plankaed
Hoone paiknemine krundil	

Asukoht

Aadress	KOIDULA 20
Administratiivne jaotus	Kesklinn
Paiknemine miljööalal / muinsuskaitseala kaitsevööndis / mälestiseks tunnistatud	Miljööala
Linnaehitusajalooline positsioon	Kadriorg



1987 J. MAISTE



2014

Hoone seisukord

Hinnang üldseisukorrale	Renoveeritud
Vundament, sokli kõrgus	Paekivi, tellisvooder, krohv, 20-140 cm
Seinad	Palk, soojustus, voodrilaud (uus)
Aknad	Uued (plastik?)
Välisuks	Uued puituksed, 1 ehitusaegne või veidi hilisem vana uks
Katus	Uus valtsplekk / profiilplekk
Vihmaveesüsteem	Uus

Hoone

Ehitusaasta	
Teadaolevad ümberehitused	1879 N. Thamm sen.
Teadaolevad arhiivimaterjalid	TLPA arh n9-II, s17; TLPA arh n9, s3041
Tüüpfassaadi nr / näidisfassaadi eeskuju / Arhitekt	Tüüpfassaad nr 22, Tellija dr Meyer
Tüüp (Orro järgi)	Ühekordne kõrgendatud keskosaga majatüüp (1K KK)

Krunt

Katastritunnus	78401:115:0045
Krundi suurus	1290 m²
Abihooned	Puuduvad
Haljastus	Kõrghaljastus
Piirded, väravad	Puuduvad
Hoone paiknemine krundil	

Asukoht

Aadress	KOLLANE 9
Administratiivne jaotus	Kesklinn
Paiknemine miljööalal / muinsuskaitseala kaitsevööndis / mälestiseks tunnistatud	EI
Linnaehitusajalooline positsioon	Raua



1960 Kollane tänav (Anton Mutt)



2014


Hoone seisukord

Hinnang üldseisukorrale	Rahuldav
Vundament, sokli kõrgus	Paekivi, krohv, 30-45 cm
Seinad	Palk, voodrilaud (fassaadil 1930ndad, hoovi pool ehitusaegne). Võimalik, et fassaadi laudise all on alles ka ehitusaegne voodrilaud.
Aknad	Fassaadil 1930ndad / ehitusaegne, hoovi pool Ehitusaegsed, nõuk.aegsed
Välisuks	Hoovi pool, ehitusaegne
Katus	Vana valtsplekk
Vihmaveesüsteem	Amortiseerunud

Hoone

Ehitusaasta	1879
Teadaolevad ümberehitused	
Teadaolevad arhiivimaterjalid	kinnistu 379 / 380 TLPA arh N9-II.23
Tüüpfassaadi nr / näidisfassaadi eeskuju / Arhitekt	
Tüüp (Orro järgi)	Ühekordne kõrgendatud keskosaga majatüüp (1K KK)

Krunt

Katastritunnus	78401:113:1040
Krundi suurus	478 m ²
Abihooned	Kuur; hoovielamu ja tänavaäärne hoone ühendatud galerii (ajalooline) abil. Ainulaadne planeering.
Haljastus	Üksikud puud
Piirded, väravad	Plankaed
Hoone paiknemine krundil	

Asukoht

Aadress	KOPLI 2A
Administratiivne jaotus	Põhja-Tallinn
Paiknemine miljööalal / muinsuskaitseala kaitsevööndis / mälestiseks tunnistatud	EI
Linnaehitusajalooline positsioon	Kalamaja



2014 vaade hoovist



2014


Hoone seisukord

Hinnang üldseisukorrale	Hävinemas / Rahuldav
Vundament, sokli kõrgus	Maapinna tõusmise tõttu pole näha, sisuliselt on vundament maa sees
Seinad	Palk, voodrilaud (ehituseaegne) hoone tagaküljel, hoone fassaad ja idakülg kaetud profiilplekiga. NB! Võimalik, et profiilpleki all on ehitusaegne voodrilaud.
Aknad	Nõuk.aegsed, tagaküljel ehitusaegsed
Välisuks	Fassaadil Nõuk. aegne, tagaküljel ehitusaegses avas väiksemas mõõdus hilisem ukseleht (arvat. 1920ndatest)
Katus	Eterniit
Vihmaveesüsteem	Puudub

Hoone

Ehitusaasta	
Teadaolevad ümberehitused	
Teadaolevad arhiivimaterjalid	
Tüüpfassaadi nr / näidisfassaadi eeskuju / Arhitekt	
Tüüp (Orro järgi)	Kahekordne otsaga tänava poole asetsev majatüüp (2K OT)

Krunt

Katastritunnus	78408:801:5020
Krundi suurus	1282 m²
Abihooned	Puuduvad
Haljastus	Vähene
Piirded, väravad	Puuduvad
Hoone paiknemine krundil	

Asukoht

Aadress	KOPLI 66
Administratiivne jaotus	Põhja-Tallinn
Paiknemine miljööalal / muinsuskaitseala kaitsevööndis / mälestiseks tunnistatud	Miljööala
Linnaehitusajalooline positsioon	Kalamaja



2009



2014

Hoone seisukord

Hinnang üldseisukorrale	Renoveeritud
Vundament, sokli kõrgus	Paekivi, 20-40 cm
Seinad	Palk, voodrilaud
Aknad	Uued puitaknad
Välisuks	Uued (koopiad ehitusaegseist), 1. Volta tn, 2. hooviuks. Ehitusaegsed ukseid töö autori valduses
Katus	Uus valtsplekk
Vihmaveesüsteem	puudub

Hoone

Ehitusaasta	
Teadaolevad ümberehitused	
Teadaolevad arhiivimaterjalid	TLPA arh n9-II, s132
Tüüpfassaadi nr / näidisfassaadi eeskuju / Arhitekt	
Tüüp (Orro järgi)	Ühekordne kõrgendatud keskosaga majatüüp (1K KK)

Krunt

Katastritunnus	78408:801:6450
Krundi suurus	855 m ²
Abihooned	Puukuurid
Haljastus	Üksikud viljapuud
Piirded, väravad	Kopli tn poolne piirdeaed - uus
Hoone paiknemine krundil	

Asukoht

Aadress	KOTZEBUE 4
Administratiivne jaotus	Põhja-Tallinn
Paiknemine miljööalal / muinsuskaitseala kaitsevööndis / mälestiseks tunnistatud	E1
Linnaehitusajalooline positsioon	Kalamaja



2006



2009


Hoone seisukord

Hinnang üldseisukorrale	Restaureeritud rahuldavalt / Renoveeritud
Vundament, sokli kõrgus	Paekivi, krohv, u 60 cm
Seinad	Palk, voodrilaud, puitpits. ehitusaegne
Aknad	Uued puitaknad, aknalugid.
Välisuks	Info puudub
Katus	Uus valtsplekk
Vihmaveesüsteem	Uus

Hoone

Ehitusaasta	1895
Teadaolevad ümberehitused	
Teadaolevad arhiivimaterjalid	Kinnistu 170; TLPA arh n9-II, s133
Tüüpfassaadi nr / näidisfassaadi eeskuju / Arhitekt	Rudolph Otto von Knüpffer
Tüüp (Orro järgi)	Kahekordne otsaga tänava poole asetsev majatüüp (2K OT)

Krunt

Katastritunnus	78408:801:1310
Krundi suurus	493 m ²
Abihooded	Hoone taga suurem juurdeehitus
Haljastus	Mõned puud
Piirded, väravad	Fibo-plokkidest aed
Hoone paiknemine krundil	

Asukoht

Aadress	KÕIE 8
Administratiivne jaotus	Põhja-Tallinn
Paiknemine miljööalal / muinsuskaitseala kaitsevööndis / mälestiseks tunnistatud	Miljööala
Linnaehitusajalooline positsioon	Kalamaja



2004 ORRO



2014


Hoone seisukord

Hinnang üldseisukorrale	Renoveeritud
Vundament, sokli kõrgus	Paekivi, 35-40 cm
Seinad	Palk, voodrilaud (uus)
Aknad	Uued puitaknad
Välisuks	Paikneb hoovi pool / Info puudub
Katus	Uus valtsplekk
Vihmaveesüsteem	Uus

Hoone

Ehitusaasta	
Teadaolevad ümberehitused	
Teadaolevad arhiivimaterjalid	TLPA arh n8, s165
Tüüpfassaadi nr / näidisfassaadi eeskuju / Arhitekt	
Tüüp (Orro järgi)	Üleminekutüüp Lenderi tüüpi majadele (ÜM LEN)

Krunt

Katastritunnus	78408:801:0071
Krundi suurus	852 m ²
Abihooned	Lavkale külge ehitatud uus hoone rõduga
Haljastus	Üksikud puud, parkla-ala
Piirded, väravad	Uus lippaad
Hoone paiknemine krundil	

Asukoht

Aadress	KÜTI 5
Administratiivne jaotus	Põhja-Tallinn
Paiknemine miljööalal / muinsuskaitseala kaitsevööndis / mälestiseks tunnistatud	Miljööala
Linnaehitusajalooline positsioon	Kalamaja



2014

Hoone seisukord

Hinnang üldseisukorrale	Rahuldav
Vundament, sokli kõrgus	Paekivi, krohv, 80-190 cm
Seinad	Palk, voodrilaud (ehitusaegne)
Aknad	Ehitusaegsed, osal. hilisemad puitaknad
Välisuks	Nõuk. aegsed
Katus	Eterniit
Vihmaveesüsteem	Puudub

Hoone

Ehitusaasta	
Teadaolevad ümberehitused	
Teadaolevad arhiivimaterjalid	TLPA arh n8, s165
Tüüpfassaadi nr / näidisfassaadi eeskuju / Arhitekt	
Tüüp (Orro järgi)	Ühekordne kõrgendatud keskosaga majatüüp (1K KK)

Krunt

Katastritunnus	78408:801:2860
Krundi suurus	892 m ²
Abihooned	Palkhoone vare
Haljastus	Aed hooldamata
Piirded, väravad	Plankaed
Hoone paiknemine krundil	

Asukoht

Aadress	KÜTI 9
Administratiivne jaotus	Põhja-Tallinn
Paiknemine miljööalal / muinsuskaitseala kaitsevööndis / mälestiseks tunnistatud	Miljööala
Linnaehitusajalooline positsioon	Kalamaja



2014



2014

Hoone seisukord

Hinnang üldseisukorrale	Rahuldav / Renoveeritud
Vundament, sokli kõrgus	Paekivi, 0-20 cm
Seinad	Palk, voodrilaud (ehitusaegne, uus), uue laudise all soojustus
Aknad	Plastik, avade suurust muudetud
Välisuks	Metalluks
Katus	Eterniit
Vihmaveesüsteem	Puudub

Hoone

Ehitusaasta	1893 (ehr.ee)
Teadaolevad ümberehitused	
Teadaolevad arhiivimaterjalid	TLPA arh n8, s165
Tüüpfassaadi nr / nädisfassaadi eeskuju / Arhitekt	
Tüüp (Orro järgi)	Otsaga tänava poole asetsev ühekordne majatüüp (1K OT)

Krunt

Katastritunnus	78408:801:0022
Krundi suurus	665 m²
Abihooned	Kuur?
Haljastus	Info puudub
Piirded, väravad	Plankaed
Hoone paiknemine krundil	

Asukoht

Aadress	LASTEKODU 27
Administratiivne jaotus	Kesklinn
Paiknemine miljööalal / muinsuskaitseala kaitsevööndis / mälestiseks tunnistatud	EI
Linnaehitusajalooline positsioon	Keldrimäe



2014

Hoone seisukord

Hinnang üldseisukorrale	Rahuldav
Vundament, sokli kõrgus	Paekivi, 25-35 cm
Seinad	Palk, voodrilaud (ehitusaegne)
Aknad	Ehitusaegsed, plastik
Välisüks	Metalluks
Katus	Vana valtsplekk
Vihmaveesüsteem	Olemas (nõuk. aegne?)

Hoone

Ehitusaasta	1876 (ehr.ee)
Teadaolevad ümberehitused	
Teadaolevad arhiivimaterjalid	
Tüüpfassaadi nr / näidisfassaadi eeskuju / Arhitekt	
Tüüp (Orro järgi)	Kahekordne otsaga tänava poole asetsev majatüüp (2K OT)

Krunt

Katastritunnus	78401:111:0820
Krundi suurus	924 m²
Abihooned	Kuurid
Haljastus	Vähene, muruplats
Piirded, väravad	Plankaed, võrkaed
Hoone paiknemine krundil	

Asukoht

Aadress	LENNUKI 28 / LIIVALAIA 43
Administratiivne jaotus	Kesklinn
Paiknemine miljööalal / muinsuskaitseala kaitsevööndis / mälestiseks tunnistatud	EI
Linnaehitusajalooline positsioon	Maakri



2014


Hoone seisukord

Hinnang üldseisukorrale	Rahuldav
Vundament, sokli kõrgus	Pakivi, krohv, 20-140 cm
Seinad	Palk, voodrilaud (ehitusaegne)
Aknad	Nõuk. aegsed, hoovi pool ehitusaegne aknaluuk
Välisüks	Fassaadil ehitusaegne, hoovipoolsed ukseid 1930ndatest
Katus	Uus valtsplekk
Vihmaveesüsteem	Uus

Hoone

Ehitusaasta	1848
Teadaolevad ümberehitused	
Teadaolevad arhiivimaterjalid	
Tüüpfassaadi nr / näidisfassaadi eeskuju / Arhitekt	Tüüpfassaad nr 99 Chr. A. Gabler
Tüüp (Orro järgi)	Otsaga tänava poole asetsev ühekordne majatüüp (1K OT)

Krunt

Katastritunnus	78401:104:0170
Krundi suurus	635 m ²
Abihooned	Puuduvad
Haljastus	Üksikud puud, parkla-ala
Piirded, väravad	Lippa
Hoone paiknemine krundil	

Asukoht

Aadress	LOITE 8
Administratiivne jaotus	Kesklinn
Paiknemine miljööalal / muinsuskaitseala kaitsevööndis / mälestiseks tunnistatud	Miljööala
Linnaehitusajalooline positsioon	Kassisaba



2014

Hoone seisukord

Hinnang üldseisukorrale	Renoveeritud
Vundament, sokli kõrgus	Paekivi, u 30 cm
Seinad	Palk, voodrilaud (ehitusaegne ülal, alumisel osal uus)
Aknad	Uued (plastik)
Välisüks	Uus (voodrilauauks)
Katus	Kivikatust imiteeriv plekk-katus
Vihmaveesüsteem	Puudub

Hoone

Ehitusaasta	1874-76
Teadaolevad ümberehitused	Hoone krundisisesele osale lisatud suuremahuline juurdeehitus
Teadaolevad arhiivimaterjalid	
Tüüpfassaadi nr / näidisfassaadi eeskuju / Arhitekt	
Tüüp (Orro järgi)	Otsaga tänava poole asetsev ühekordne majatüüp (1K OT)

Krunt

Katastritunnus	78401:108:1390
Krundi suurus	452 m ²
Abihooned	Kuurid silikaattellistest
Haljastus	Info puudub
Piirded, väravad	Kõrge plankaed
Hoone paiknemine krundil	

Asukoht

Aadress	LOODE 7
Administratiivne jaotus	Kesklinn
Paiknemine miljööalal / muinsuskaitseala kaitsevööndis / mälestiseks tunnistatud	Miljööala
Linnaehitusajalooline positsioon	Kassisaba



2005 enne renoveerimist / Oliver Orro foto



2014

Hoone seisukord

Hinnang üldseisukorrale	Renoveeritud sobimatult
Vundament, sokli kõrgus	Pakivi, u 30 cm
Seinad	Palk, uus voodrilaud
Aknad	Plastikaknad, lisatud katuseaknaid
Välisuks	Uued, 2 sissepääsu hoone külgedel
Katus	Uus valtsplekk
Vihmaveesüsteem	Uus

Hoone

Ehitusaasta	1875 / 1885 (ehr.ee)
Teadaolevad ümberehitused	
Teadaolevad arhiivimaterjalid	TLPA arh N 12.162
Tüüpfassaadi nr / näidisfassaadi eeskuju / Arhitekt	R.O. von Knüpffer
Tüüp (Orro järgi)	Otsaga tänava poole asetsev ühekordne majatüüp (1K OT)

Krunt

Katastritunnus	78401:108:2560
Krundi suurus	387 m²
Abihooned	Kuurid
Haljastus	Puudub
Piirded, väravad	Plankaed
Hoone paiknemine krundil	

Asukoht

Aadress	LOODE 8
Administratiivne jaotus	Kesklinn
Paiknemine miljöalal / muinsuskaitseala kaitsevööndis / mälestiseks tunnistatud	Miljööala
Linnaehitusajalooline positsioon	Kassisaba



2005 ORRO



2014


Hoone seisukord

Hinnang üldseisukorrale	Renoveeritud
Vundament, sokli kõrgus	Paekivi, terrassiitkrohv? U 60 cm
Seinad	Palk, uus voodrilaud soojustusega
Aknad	Plastik
Välisuks	Hoone fassaadil uus uks (majavalitsuse stiilis)
Katus	Uus valtsplekk
Vihmaveesüsteem	Uus

Hoone

Ehitusaasta	
Teadaolevad ümberehitused	
Teadaolevad arhiivimaterjalid	
Tüüpfassaadi nr / näidisfassaadi eeskuju / Arhitekt	
Tüüp (Orro järgi)	Kahekordne ukseta pikema küljega tänava poole majatüüp (2K PT)

Krunt

Katastritunnus	78401:108:0920
Krundi suurus	1189 m ²
Abihooned	Kuurid
Haljastus	Info puudub
Piirded, väravad	Plankaed
Hoone paiknemine krundil	

Asukoht

Aadress	LOODE 11
Administratiivne jaotus	Kesklinn
Paiknemine miljööalal / muinsuskaitseala kaitsevööndis / mälestiseks tunnistatud	Miljööala
Linnaehitusajalooline positsioon	Kassisaba



2014

Hoone seisukord

Hinnang üldseisukorrale	"Majavalitsuse remont" / Rahuldav
Vundament, sokli kõrgus	Paekivi, krohv, u 60 cm
Seinad	Palk, ehitusaegne vooder kaetud silikaattellistega
Aknad	Ehitusaegsed
Välisuks	Info puudub
Katus	Eterniit
Vihmaveesüsteem	Amortiseerunud

Hoone

Ehitusaasta	1875
Teadaolevad ümberehitused	
Teadaolevad arhiivimaterjalid	
Tüüpfassaadi nr / näidisfassaadi eeskuju / Arhitekt	R. O. von Knüppffer
Tüüp (Orro järgi)	Otsaga tänava poole asetsev ühekordne majatüüp (1K OT)

Krunt

Katastritunnus	78401:108:0530
Krundi suurus	667 m ²
Abihooned	Kuurid
Haljastus	Viljapuuad
Piirded, väravad	Kõrge plankaed
Hoone paiknemine krundil	

Asukoht

Aadress	LOODE 12
Administratiivne jaotus	Kesklinn
Paiknemine miljööalal / muinsuskaitseala kaitsevööndis / mälestiseks tunnistatud	Miljööala
Linnaehitusajalooline positsioon	Kassisaba



2014


Hoone seisukord

Hinnang üldseisukorrale	Rahuldav
Vundament, sokli kõrgus	Paekivi, u 40 cm
Seinad	Palk, voodrilaud (ehitusaegne / majavalitsus (karniis))
Aknad	Uued (puit / plastik)
Välisuks	Info puudub
Katus	Uus valtsplekk
Vihmaveesüsteem	Uus

Hoone

Ehitusaasta	Arvat. 1875
Teadaolevad ümberehitused	
Teadaolevad arhiivimaterjalid	
Tüüpfassaadi nr / näidisfassaadi eeskuju / Arhitekt	R. O. von Knüppffer
Tüüp (Orro järgi)	Kahekordne ukseta pikema küljega tänava poole majatüüp (2K PT)

Krunt

Katastritunnus	78401:108:0013
Krundi suurus	1144 m ²
Abihooned	Garaaž ?
Haljastus	Üksikud puud
Piirded, väravad	Plankaed
Hoone paiknemine krundil	

Asukoht

Aadress	LUBJA 5
Administratiivne jaotus	Kesklinn
Paiknemine miljööalal / muinsuskaitseala kaitsevööndis / mälestiseks tunnistatud	Miljööala
Linnaehitusajalooline positsioon	Torupilli



2006 ORRO



2014

Hoone seisukord

Hinnang üldseisukorrale	Renoveeritud
Vundament, sokli kõrgus	Paekivi, 180-220 cm
Seinad	Palk, voodrilaud (ehitusaegne)
Aknad	Info puudub (avad suletud)
Välisuks	Info puudub (avad suletud)
Katus	Eterniit, katus sisse vajunud
Vihmaveesüsteem	Puudub

Hoone

Ehitusaasta	
Teadaolevad ümberehitused	
Teadaolevad arhiivimaterjalid	
Tüüpfassaadi nr / näidisfassaadi eeskuju / Arhitekt	
Tüüp (Orro järgi)	Üleminekutüüp Lenderi tüüpi majadele (ÜM LEN)

Krunt

Katastritunnus	78401:112:0370
Krundi suurus	1038 m ²
Abihooned	Kuurid
Haljastus	Üksikud puud
Piirded, väravad	Puuduvad
Hoone paiknemine krundil	

Asukoht

Aadress	LUHA 9
Administratiivne jaotus	Kesklinn
Paiknemine miljööalal / muinsuskaitseala kaitsevööndis / mälestiseks tunnistatud	Miljööala
Linnaehitusajalooline positsioon	Uus-Maailm



2014

Hoone seisukord

Hinnang üldseisukorrale	Renoveeritud
Vundament, sokli kõrgus	Paekivi, 30-45 cm
Seinad	Palk, voodrilaud (ehitusaegne)
Aknad	Plastik / nõuk.aegsed / ehitusaegsed
Välisuks	Ehitusaegsed (hoovi pool 2 kõrvuti ust)
Katus	Eterniit
Vihmaveesüsteem	Puudub

Hoone

Ehitusaasta	
Teadaolevad ümberehitused	
Teadaolevad arhiivimaterjalid	
Tüüpfassaadi nr / näidisfassaadi eeskuju / Arhitekt	
Tüüp (Orro järgi)	Ühekordne kõrgendatud keskosaga majatüüp (1K KK)

Krunt

Katastritunnus	78401:109:3170
Krundi suurus	731 m²
Abihooned	Krundil väike majake (elamispind?)
Haljastus	Vähene
Piirded, väravad	Lippaed
Hoone paiknemine krundil	

Asukoht

Aadress	LUHA 37
Administratiivne jaotus	Kesklinn
Paiknemine miljööalal / muinsuskaitseala kaitsevööndis / mälestiseks tunnistatud	EI
Linnaehitusajalooline positsioon	Uus-Maailm



2014


Hoone seisukord

Hinnang üldseisukorrale	Rahuldav
Vundament, sokli kõrgus	Paekivi, krohv, 20-35 cm
Seinad	Palk, voodrilaud (ehitusaegne)
Aknad	Plastik / Nõuk. aegsed / ehitusaegsed
Välisuks	Uue Maailma tn pool ehitusaegne, hoovis hoone küljel samuti ehitusaegne
Katus	Eterniit
Vihmaveesüsteem	Uus

Hoone

Ehitusaasta	1900 (ehr.ee)
Teadaolevad ümberehitused	
Teadaolevad arhiivimaterjalid	
Tüüpfassaadi nr / nädisfassaadi eeskuju / Arhitekt	
Tüüp (Orro järgi)	Üleminekutüüp Lenderi tüüpi majadele (ÜM LEN)

Krunt

Katastritunnus	78401:109:0590
Krundi suurus	442 m²
Abihooned	Kuurid
Haljastus	Info puudub
Piirded, väravad	Kõrge plankaed
Hoone paiknemine krundil	

Asukoht

Aadress	LUHA 38
Administratiivne jaotus	Kesklinn
Paiknemine miljööalal / muinsuskaitseala kaitsevööndis / mälestiseks tunnistatud	EI
Linnaehitusajalooline positsioon	Uus-Maailm



2014

Hoone seisukord

Hinnang üldseisukorrale	Rahuldav
Vundament, sokli kõrgus	Paekivi, krohv, 40-50 cm
Seinad	Palk, voodrilaud (ehitusaegne)
Aknad	Ehitusaegsed
Välisuks	Info puudub
Katus	Profilplekk
Vihmaveesüsteem	Puudub


Hoone

Ehitusaasta	
Teadaolevad ümberehitused	
Teadaolevad arhiivimaterjalid	
Tüüpfassaadi nr / näidisfassaadi eeskuju / Arhitekt	
Tüüp (Orro järgi)	Ühekordne pikiküljega tänava poole asetsev majatüüp (1K PT)

Krunt

Katastritunnus	78401:109:2850
Krundi suurus	362 m²
Abihooned	Info puudub
Haljastus	Info puudub
Piirded, väravad	Kõrge aed

Hoone paiknemine krundil



Asukoht

Aadress	LUISE 7
Administratiivne jaotus	Kesklinn
Paiknemine miljööalal / muinsuskaitseala kaitsevööndis / mälestiseks tunnistatud	Miljööala
Linnaehitusajalooline positsioon	Kassisaba



2014 Vaade hoovi poolt



2014 Vaade tänavalt


Hoone seisukord

Hinnang üldseisukorrale	Rahuldav
Vundament, sokli kõrgus	Paekivi, 25-30 cm
Seinad	Palk, voodrilaud (ehitusaegne)
Aknad	Plastik / ehitusaegsed
Välisuks	Ehitusaegne (hoovi pool)
Katus	Vana valtsplekk
Vihmaveesüsteem	uus

Hoone

Ehitusaasta	
Teadaolevad ümberehitused	
Teadaolevad arhiivimaterjalid	TLPA arh N9-II.113
Tüüpfassaadi nr / näidisfassaadi eeskuju / Arhitekt	
Tüüp (Orro järgi)	Kahekordne otsaga tänava poole asetsev majatüüp (2K OT)

Krunt

Katastritunnus	78401:108:2660
Krundi suurus	1199 m²
Abihooned	Teine hoone hoovis, vana pesuköök (?)
Haljastus	Kõrghaljastus
Piirded, väravad	Ühel pool, plankaed
Hoone paiknemine krundil	

Asukoht

Aadress	LUISE 9
Administratiivne jaotus	Kesklinn
Paiknemine miljööalal / muinsuskaitseala kaitsevööndis / mälestiseks tunnistatud	Miljööala
Linnaehitusajalooline positsioon	Kassisaba



2013

Hoone seisukord

Hinnang üldseisukorrale	Rahuldav
Vundament, sokli kõrgus	Paekivi, u 20 cm
Seinad	Palk, voodrilaud (ehitusaegne)
Aknad	Plastik / Nõuk. aegsed
Välisuks	Fassaadil kinni ehitatud, hoovi pool uus uks
Katus	Profiilplekk
Vihmaveesüsteem	Puudub

Hoone

Ehitusaasta	
Teadaolevad ümberehitused	
Teadaolevad arhiivimaterjalid	TLPA arh N9-II.113
Tüüpfassaadi nr / näidisfassaadi eeskuju / Arhitekt	
Tüüp (Orro järgi)	Otsaga tänava poole asetsev ühekordne majatüüp (1K OT)

Krunt

Katastritunnus	78401:108:0016
Krundi suurus	358 m²
Abihooned	Kuurid
Haljastus	Puudub
Piirded, väravad	Ühel pool hoonet plankaed
Hoone paiknemine krundil	

Asukoht

Aadress	LUISE 16
Administratiivne jaotus	Kesklinn
Paiknemine miljööalal / muinsuskaitseala kaitsevööndis / mälestiseks tunnistatud	Miljööala
Linnaehitusajalooline positsioon	Kassisaba



2014

Hoone seisukord

Hinnang üldseisukorrale	Rahuldav
Vundament, sokli kõrgus	Paekivi, 5-20 cm
Seinad	Palk, voodrilaud (ehitusaegne)
Aknad	Plastik / Nõuk. aegsed / ehitusaegsed
Välisüks	Ehitusaegne
Katus	Vana valtsplekk / eterniit
Vihmaveesüsteem	Puudub

Hoone

Ehitusaasta	
Teadaolevad ümberehitused	
Teadaolevad arhiivimaterjalid	TLPA arh N9-II.112
Tüüpfassaadi nr / näidisfassaadi eeskuju / Arhitekt	
Tüüp (Orro järgi)	Kahekordne ukseta pikema küljega tänava poole majatüüp (2K PT)

Krunt

Katastritunnus	78401:108:2360
Krundi suurus	1226 m²
Abihooned	Vanad kuurid
Haljastus	Viljapuud
Piirded, väravad	Puuduvad
Hoone paiknemine krundil	

Asukoht

Aadress	LUISE 20
Administratiivne jaotus	Kesklinn
Paiknemine miljööalal / muinsuskaitseala kaitsevööndis / mälestiseks tunnistatud	Miljööala
Linnaehitusajalooline positsioon	Kassisaba



2014


Hoone seisukord

Hinnang üldseisukorrale	Rahuldav / "Majavalitsuse remont"
Vundament, sokli kõrgus	Paekivi, 0-20 cm
Seinad	Palk, voodrilaud (ehitusaegne)
Aknad	Plastik / ehitusaegsed
Välisuks	MV
Katus	Vana valtsplekk / eterniit
Vihmaveesüsteem	vana

Hoone

Ehitusaasta	1892 (ehr.ee)
Teadaolevad ümberehitused	
Teadaolevad arhiivimaterjalid	TLPA arh N9-II.112
Tüüpfassaadi nr / näidisfassaadi eeskuju / Arhitekt	
Tüüp (Orro järgi)	Kahekordne ukseta pikema küljega tänava poole majatüüp (2K PT)

Krunt

Katastritunnus	78401:108:1720
Krundi suurus	1236 m ²
Abihooned	Kuurid
Haljastus	Info puudub
Piirded, väravad	Kõrge plankaed
Hoone paiknemine krundil	

Asukoht

Aadress	LUISE 23
Administratiivne jaotus	Kesklinn
Paiknemine miljööalal / muinsuskaitseala kaitsevööndis / mälestiseks tunnistatud	Miljööala
Linnaehitusajalooline positsioon	Kassisaba



2014

Hoone seisukord

Hinnang üldseisukorrale	Rahuldav
Vundament, sokli kõrgus	Paekivi, 0-60 cm
Seinad	Palk, voodrilaud (ehitusaegne)
Aknad	Plastik / Ehitusaegsed
Välisuks	Hoovi pool, ehitusaegne
Katus	Uuem eterniit
Vihmaveesüsteem	Puudulik

Hoone

Ehitusaasta	
Teadaolevad ümberehitused	
Teadaolevad arhiivimaterjalid	Kinnistu 336 TLPA arh N9-II.113
Tüüpfassaadi nr / näidisfassaadi eeskuju / Arhitekt	
Tüüp (Orro järgi)	Kahekordne ukseta pikema küljega tänava poole majatüüp (2K PT)

Krunt

Katastritunnus	78401:108:2080
Krundi suurus	1487 m²
Abihooned	Pesuköögi vare, hoovis teine elumaja, kuurid
Haljastus	Üksikud puud
Piirded, väravad	Plankaed
Hoone paiknemine krundil	

Asukoht

Aadress	LUISE 27
Administratiivne jaotus	Kesklinn
Paiknemine miljööalal / muinsuskaitseala kaitsevööndis / mälestiseks tunnistatud	Miljööala
Linnaehitusajalooline positsioon	Kassisaba



2014

Hoone seisukord

Hinnang üldseisukorrale	Hävinemas
Vundament, sokli kõrgus	Paekivi, u 40-60 cm
Seinad	Palk, voodrilaud (ehitusaegne)
Aknad	Kinnilõõdud / Ehitusaegsed
Välisuks	Hoovi pool, ehitusaegne
Katus	Eterniit
Vihmaveesüsteem	Puudub

Hoone

Ehitusaasta	
Teadaolevad ümberehitused	
Teadaolevad arhiivimaterjalid	TLPA arh N9.5253
Tüüpfassaadi nr / näidisfassaadi eeskuju / Arhitekt	
Tüüp (Orro järgi)	Ühekordne kõrgendatud keskosaga majatüüp (1K KK)

Krunt

Katastritunnus	78401:108:0380
Krundi suurus	1059 m ²
Abihooned	Hoovis teine elumaja, renoveerimisel, küljel lavka
Haljastus	Üksikud puud
Piirded, väravad	Puuduvad
Hoone paiknemine krundil	

Asukoht

Aadress	LUISE 30
Administratiivne jaotus	Kesklinn
Paiknemine miljööalal / muinsuskaitseala kaitsevööndis / mälestiseks tunnistatud	Miljööala
Linnaehitusajalooline positsioon	Kassisaba



2014

Hoone seisukord

Hinnang üldseisukorrale	Rahuldav
Vundament, sokli kõrgus	Paekivi, 30-60 cm
Seinad	Palk, voodrilaud (ehitusaegne)
Aknad	Plastik, lisatud katuseaknad
Välisuks	Info puudub
Katus	Uus valtsplekk
Vihmaveesüsteem	Uus

Hoone

Ehitusaasta	
Teadaolevad ümberehitused	
Teadaolevad arhiivimaterjalid	Kinnistu 319; TLPA arh N9-II.112
Tüüpfassaadi nr / näidisfassaadi eeskuju / Arhitekt	
Tüüp (Orro järgi)	Ühekordne pikiküljega tänava poole asetsev majatüüp (1K PT)

Krunt

Katastritunnus	78401:108:1260
Krundi suurus	662 m²
Abihooned	Aiamaja
Haljastus	Vähene, hoov renoveeritud
Piirded, väravad	Plankaed, automaatikaga autovärv
Hoone paiknemine krundil	

Asukoht

Aadress	MAAKRI 30
Administratiivne jaotus	Kesklinn
Paiknemine miljööalal / muinsuskaitseala kaitsevööndis / mälestiseks tunnistatud	EI
Linnaehitusajalooline positsioon	Maakri



2014

Hoone seisukord

Hinnang üldseisukorrale	Rahuldav / "Majavalitsuse remont"
Vundament, sokli kõrgus	Paekivi, krohv, 35-120 cm
Seinad	Palk, voodrilaud (ehitusaegne, MV)
Aknad	Nõuk. aegsed
Välisuks	Fassaadil uus puituks, hoovi pool metalluks
Katus	Eterniit
Vihmaveesüsteem	Puudub

Hoone

Ehitusaasta	
Teadaolevad ümberehitused	
Teadaolevad arhiivimaterjalid	
Tüüpfassaadi nr / näidisfassaadi eeskuju / Arhitekt	
Tüüp (Orro järgi)	Kahekordne ukseta pikema küljega tänava poole majatüüp (2K PT)

Krunt

Katastritunnus	78401:104:0018
Krundi suurus	886 m²
Abihooned	Puuduvad
Haljastus	Puudub, parkla-ala
Piirded, väravad	Puuduvad
Hoone paiknemine krundil	

Asukoht

Aadress	MAGASINI 5
Administratiivne jaotus	Kesklinn
Paiknemine miljöõlal / muinsuskaitseala kaitsevööndis / mälestiseks tunnistatud	Miljöõala
Linnaehitusajalooline positsioon	Veerenni



2014 Vaade hoovi poolt



2014 Vaade tänavalt


Hoone seisukord

Hinnang üldseisukorrale	Renoveeritud
Vundament, sokli kõrgus	Paekivi, 20-30 cm
Seinad	Palk, voodrilaud. Tänavapoolsel majaosal lisatud soojustus ja uus voodrilaud, hoovi pool ehitusaegne vooder restaureerimata.
Aknad	Plastik
Välisuks	Uus
Katus	Vana valtsplekk
Vihmaveesüsteem	Uus

Hoone

Ehitusaasta	1879
Teadaolevad ümberehitused	
Teadaolevad arhiivimaterjalid	
Tüüpfassaadi nr / näidisfassaadi eeskuju / Arhitekt	A. Fedotov / Wertmanni maja
Tüüp (Orro järgi)	Kahekordne otsaga tänava poole asetsev majatüüp (2K OT)

Krunt

Katastritunnus	78401:110:2280
Krundi suurus	345 m²
Abihooned	Kuurid
Haljastus	Puudub / parkla-ala
Piirded, väravad	Puuduvad
Hoone paiknemine krundil	

Asukoht

Aadress	MAGASINI 7
Administratiivne jaotus	Kesklinn
Paiknemine miljööalal / muinsuskaitseala kaitsevööndis / mälestiseks tunnistatud	Miljööala
Linnaehitusajalooline positsioon	Veerenni



2014

Hoone seisukord

Hinnang üldseisukorrale	"Majavalitsuse remont" / Renoveeritud
Vundament, sokli kõrgus	Paekivi, krohv, u 20-30 cm
Seinad	Palk, voodrilaud (MV, osal. ehitusaegne)
Aknad	Plastik / nõuk. aegsed / katuseaknad
Välisuks	Info puudub
Katus	Uus valtsplekk
Vihmaveesüsteem	Uus

Hoone

Ehitusaasta	
Teadaolevad ümberehitused	
Teadaolevad arhiivimaterjalid	
Tüüpfassaadi nr / näidisfassaadi eeskuju / Arhitekt	
Tüüp (Orro järgi)	Otsaga tänava poole asetsev ühekordne majatüüp (1K OT)

Krunt

Katastritunnus	78401:110:0880
Krundi suurus	432 m²
Abihooned	Majandushoone, aiamaja
Haljastus	Info puudub
Piirded, väravad	Kõrge plankaed
Hoone paiknemine krundil	

Asukoht

Aadress	MAGASINI 8
Administratiivne jaotus	Kesklinn
Paiknemine miljööalal / muinsuskaitseala kaitsevööndis / mälestiseks tunnistatud	Miljööala
Linnaehitusajalooline positsioon	Veerenni



2014

Hoone seisukord

Hinnang üldseisukorrale	"Majavalitsuse remont"
Vundament, sokli kõrgus	Paekivi, 20-50 cm
Seinad	Palk, voodrilaud (MV fassaadil, külgedel osal. ehitusaegne)
Aknad	Osal. ehitusaegsed
Välisuks	Fassaadil ehitusaegne
Katus	Eterniit
Vihmaveesüsteem	Puudub

Hoone

Ehitusaasta	
Teadaolevad ümberehitused	
Teadaolevad arhiivimaterjalid	
Tüüpfassaadi nr / näidisfassaadi eeskuju / Arhitekt	
Tüüp (Orro järgi)	Erandlikud (ebatüüpilised) varased väikemajad (erandlik)

Krunt

Katastritunnus	78401:110:1160
Krundi suurus	1858 m²
Abihooned	Hoovis teine elumaja
Haljastus	Info puudub
Piirded, väravad	Plankaed
Hoone paiknemine krundil	

Asukoht

Adress	MAGASINI 9
Administratiivne jaotus	Kesklinn
Paiknemine miljööalal / muinsuskaitseala kaitsevööndis / mälestiseks tunnistatud	Miljööala
Linnaehitusajalooline positsioon	Veerenni



Arvat. 1977, kõrval ka Magasini 11 maja



2014


Hoone seisukord

Hinnang üldseisukorrale	Rahuldav / Hävinemas
Vundament, sokli kõrgus	Paekivi, 40-70 cm
Seinad	Palk, voodrilaud (ehitusaegne)
Aknad	Nõuk.aegsed / ehitusaegsed
Välisüks	Vana (elaniku sõnul, vaadelda ei lubanud)
Katus	Eterniit
Vihmaveesüsteem	Puudub

Hoone

Ehitusaasta	1870 (chr.ee)
Teadaolevad ümberehitused	
Teadaolevad arhiivimaterjalid	TLPA arh N12.169
Tüüpfassaadi nr / näidisfassaadi eeskuju / Arhitekt	
Tüüp (Orro järgi)	Ühekordne pikiküljega tänava poole asetsev majatüüp (1K PT)

Krunt

Katastritunnus	78401:110:0840
Krundi suurus	465 m ²
Abihooned	Info puudub
Haljastus	Info puudub
Piirded, väravad	Kõrge plankaed
Hoone paiknemine krundil	

Asukoht

Address	MAGASINI 10
Administratiivne jaotus	Kesklinn
Paiknemine miljööalal / muinsuskaitseala kaitsevööndis / mälestiseks tunnistatud	Miljööala
Linnaehitusajalooline positsioon	Veerenni



2014


Hoone seisukord

Hinnang üldseisukorrale	Rahuldav / Fassaad restaureeritud
Vundament, sokli kõrgus	Paekivi, 0-10 cm
Seinad	Palk, voodrilaud (ehitusaegne)
Aknad	Fassaadil luugid suletud / nõuk. aegsed, katuseaknad
Välisuks	Ehitusaegne lauduks sepishingedega
Katus	Eterniit
Vihmaveesüsteem	Puudub

Hoone

Ehitusaasta	1878; 1917 (ehr.ee) !
Teadaolevad ümberehitused	
Teadaolevad arhiivimaterjalid	TLPA arh n9, s1988
Tüüpfassaadi nr / näidisfassaadi eeskuju / Arhitekt	Erwin Bernhard
Tüüp (Orro järgi)	Otsaga tänava poole asetsev ühekordne majatüüp (1K OT)

Krunt

Katastritunnus	78401:110:1220
Krundi suurus	454 m ²
Abihood	Info puudub
Haljastus	Info puudub
Piirded, väravad	Plankaed
Hoone paiknemine krundil	

Asukoht

Aadress	MAGASINI 11
Administratiivne jaotus	Kesklinn
Paiknemine miljööalal / muinsuskaitseala kaitsevööndis / mälestiseks tunnistatud	Miljööala
Linnaehitusajalooline positsioon	Veerenni



2005 ORRO



2014

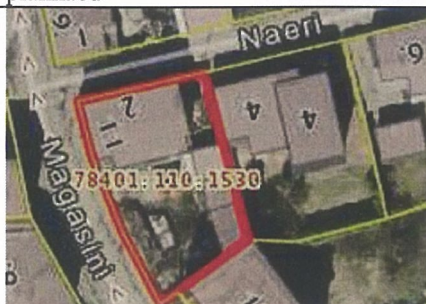
Hoone seisukord

Hinnang üldseisukorrale	Ümber ehitatud
Vundament, sokli kõrgus	Kaetud krohviga, 60-100 cm
Seinad	Kaetud krohviga
Aknad	Plastik
Välisuks	Uus (metall / klaas)
Katus	Profiilplekk
Vihmaveesüsteem	Uus

Hoone

Ehitusaasta	
Teadaolevad ümberehitused	Lisatud II korrus, rõdud
Teadaolevad arhiivimaterjalid	
Tüüpfassaadi nr / näidisfassaadi eeskuju / Arhitekt	
Tüüp (Orro järgi)	Otsaga tänava poole asetsev ühekordne majatüüp (1K OT)

Krunt

Katastritunnus	78401:110:1530
Krundi suurus	553 m²
Abihooned	Kuurid
Haljastus	Info puudub
Piirded, väravad	plankaed
Hoone paiknemine krundil	

Asukoht

Aadress	MAGASINI 12
Administratiivne jaotus	Kesklinn
Paiknemine miljööalal / muinsuskaitseala kaitsevööndis / mälestiseks tunnistatud	Miljööala
Linnaehitusajalooline positsioon	Veerenni



2014

Hoone seisukord

Hinnang üldseisukorrale	Renoveeritud
Vundament, sokli kõrgus	? / 0-10 cm
Seinad	Palk, voodrilaud (uus)
Aknad	Uued puitaknad, lisatud katuseaknaid
Välisuks	Info puudub
Katus	Profiilplekk
Vihmaveesüsteem	Uus

Hoone

Ehitusaasta	
Teadaolevad ümberehitused	
Teadaolevad arhiivimaterjalid	
Tüüpfassaadi nr / näidisfassaadi eeskuju / Arhitekt	
Tüüp (Orro järgi)	Ühekordne pikiküljega tänava poole asetsev majatüüp (1K PT)

Krunt

Katastritunnus	78401:110:2750
Krundi suurus	1014 m ²
Abihooned	Info puudub
Haljastus	Info puudub
Piirded, väravad	Uus plankaed
Hoone paiknemine krundil	

Asukoht

Aadress	MARTA 8 / MAGDALEENA 13
Administratiivne jaotus	Kesklinn
Paiknemine miljöõlal / muinsuskaitseala kaitsevööndis / mälestiseks tunnistatud	Miljöõala
Linnaehitusajalooline positsioon	Kitseküla



2006 ORRO



2014 ORRO


Hoone seisukord

Hinnang üldseisukorrale	Rahuldav / Omanik restaureerib hoonet järk-järgult
Vundament	Krohvitud paas
Sokli kõrgus	U 50 cm
Seinad	Palk, voodrilaud (ehitusaegne, osal. hilisem)
Aknad	Ehitusaegsed, lisaks säilinud luugid
Välisuks	Info puudub
Katus	Eterniit
Vihmaveesüsteem	Puudub

Hoone

Ehitusaasta	1901 (?)
Teadaolevad ümberehitused	
Teadaolevad arhiivimaterjalid	TLPA arh n9, s6382
Tüüpfassaadi nr / näidisfassaadi eeskuju / Arhitekt	
Tüüp (Orro järgi)	Ühekordne pikiküljega tänava poole asetsev majatüüp (1K PT)

Krunt

Katastritunnus	78401:118:2430
Krundi suurus	689 m²
Abihooned	Puukuurid
Haljastus	Viljapuuad
Piirded, väravad	Puitlippaed
Hoone paiknemine krundil	

Asukoht

Aadress	MEHAANIKA 7
Administratiivne jaotus	Kristiine
Paiknemine miljööalal / muinsuskaitseala kaitsevööndis / mälestiseks tunnistatud	EI
Linnachitusajalooline positsioon	Lilleküla



2014


Hoone seisukord

Hinnang üldseisukorrale	Rahuldav / Renoveeritud
Vundament, sokli kõrgus	Paekivi, krohv, u 80 cm
Seinad	Palk, voodrilaud (ehitusaegne) / Fibro-plokk vooder, värv
Aknad	Ehitusaegsed / Plastik
Välisuks	Fassaadil uuem puituks, hoovi pool Nõuk. aegne
Katus	Eterniit
Vihmaveesüsteem	Puudub

Hoone

Ehitusaasta	
Teadaolevad ümberehitused	
Teadaolevad arhiivimaterjalid	
Tüüpfassaadi nr / näidisfassaadi eeskuju / Arhitekt	
Tüüp (Orro järgi)	Ühekordne kõrgendatud keskosaga majatüüp (1K KK)

Krunt

Katastritunnus	78407:701:2181
Krundi suurus	1096 m ²
Abihooned	Kuurid
Haljastus	Vähene
Piirded, väravad	Puuduvad
Hoone paiknemine krundil	

Asukoht

Aadress	NAERI 5
Administratiivne jaotus	Kesklinn
Paiknemine miljööalal / muinsuskaitseala kaitsevööndis / mälestiseks tunnistatud	Miljööala
Linnaehitusajalooline positsioon	Veerenni



2005 ORRO



2014

Hoone seisukord

Hinnang üldseisukorrale	Renoveeritud
Vundament, sokli kõrgus	Paekivi, krohv, 10-180 cm (paikneb kallakul)
Seinad	Palk, voodrilaud (uus)
Aknad	Plastik
Välisuks	Info puudub
Katus	Uus valtsplekk
Vihmaveesüsteem	Uus

Hoone

Ehitusaasta	1910 (ehr.ee)
Teadaolevad ümberehitused	
Teadaolevad arhiivimaterjalid	TLPA arh n9, s6575
Tüüpfassaadi nr / näidisfassaadi eeskuju / Arhitekt	
Tüüp (Orro järgi)	Kahekordne ukseta pikema küljega tänava poole majatüüp (2K PT)

Krunt

Katastritunnus	78401:110:0860
Krundi suurus	719 m²
Abihooned	Hoovis teine elumaja, paekivist lüüsihoone vare
Haljastus	Üksikud puud, parkla-ala
Piirded, väravad	Uus lippaed
Hoone paiknemine krundil	

Asukoht

Aadress	NAERI 6
Administratiivne jaotus	Kesklinn
Paiknemine miljööalal / muinsuskaitseala kaitsevööndis / mälestiseks tunnistatud	Miljööala
Linnaehitusajalooline positsioon	Veerenni



2005 ORRO



2014


Hoone seisukord

Hinnang üldseisukorrale	"Majavalitsuse remont" / Renoveeritud
Vundament, sokli kõrgus	Paekivi, u 40 cm
Seinad	Palk, voodrilaud (MV)
Aknad	Plastik
Välisüks	Uus metalluks
Katus	Profiilplekk
Vihmaveesüsteem	uus

Hoone

Ehitusaasta	
Teadaolevad ümberehitused	
Teadaolevad arhiivimaterjalid	
Tüüpfassaadi nr / näidisfassaadi eeskuju / Arhitekt	
Tüüp (Orro järgi)	Kahekordne ukseta pikema küljega tänava poole majatüüp (2K PT)

Krunt

Katastritunnus	78401:110:1230
Krundi suurus	846 m ²
Abihooned	Väike elumaja, vanad kuurid, ustel sepishinged
Haljastus	Viljapuud, parkla-ala
Piirded, väravad	Uus lippaed
Hoone paiknemine krundil	

Asukoht

Aadress	PAIDE 6
Administratiivne jaotus	Kesklinn
Paiknemine miljööalal / muinsuskaitseala kaitsevööndis / mälestiseks tunnistatud	Miljööala
Linnaehitusajalooline positsioon	Kitseküla



2014

Hoone seisukord

Hinnang üldseisukorrale	"Majavalitsuse remont" / Renoveeritud
Vundament, sokli kõrgus	Paekivi, u 60 cm
Seinad	Palk, voodrilaud (ehitusaegne, MV)
Aknad	Nõuk. aegsed
Välisüks	Uus puituks
Katus	Kivikatust imiteeriv plekk-katus
Vihmaveesüsteem	Uus

Hoone

Ehitusaasta	1908 (ehr.ee)
Teadaolevad ümberehitused	
Teadaolevad arhiivimaterjalid	
Tüüpfassaadi nr / näidisfassaadi eeskuju / Arhitekt	
Tüüp (Orro järgi)	Ühekordne kõrgendatud keskosaga majatüüp (1K KK)

Krunt

Katastritunnus	78401:118:0190
Krundi suurus	932 m²
Abihooned	Kuurid, paekivihoone (pesuköök)
Haljastus	Vähene / info puudub / paeplaatidest sillutis hoone küljel
Piirded, väravad	Lippaed
Hoone paiknemine krundil	

Asukoht

Aadress	PALLASTI 30
Administratiivne jaotus	Lasnamäe
Paiknemine miljöõlal / muinsuskaitseala kaitsevööndis / mälestiseks tunnistatud	EI
Linnaehitusajalooline positsioon	Sikupilli



2014

Hoone seisukord

Hinnang üldseisukorrale	"Majavalitsuse remont" / Rahuldav
Vundament, sokli kõrgus	Pakivi, krohv, 25-30 cm
Seinad	Palk, voodrilaud (MV)
Aknad	Ehitusaegsed
Välisuks	Ehitusaegne
Katus	Vana valtsplekk
Vihmaveesüsteem	Puudub

Hoone

Ehitusaasta	
Teadaolevad ümberehitused	
Teadaolevad arhiivimaterjalid	
Tüüpfassaadi nr / näidisfassaadi eeskuju / Arhitekt	
Tüüp (Orro järgi)	Ühekordne pikiküljega tänava poole asetsev majatüüp (1K PT)

Krunt

Katastritunnus	78403:301:2460
Krundi suurus	577 m²
Abihooned	Kuur
Haljastus	Hooldamata aed
Piirded, väravad	Lippaed, plankaaed
Hoone paiknemine krundil	

Asukoht

Aadress	POSKA 1 / KOLLANE 11
Administratiivne jaotus	Kesklinn
Paiknemine miljööalal / muinsuskaitseala kaitsevööndis / mälestiseks tunnistatud	EI
Linnaehitusajalooline positsioon	Raua



2014

Hoone seisukord

Hinnang üldseisukorrale	"Majavalitsuse remont"
Vundament, sokli kõrgus	Paekivi, u 20 cm
Seinad	Palk, voodrilaud (MV, hoovi pool säilinud väike osa ehitusaegset)
Aknad	Uued puitaknad, luugid nõuk.aegsed
Välisuks	Uued puituksed
Katus	Eterniit
Vihmaveesüsteem	Puudub

Hoone

Ehitusaasta	
Teadaolevad ümberehitused	
Teadaolevad arhiivimaterjalid	TLPA arh n9-II, s53
Tüüpfassaadi nr / näidifassaadi eeskuju / Arhitekt	
Tüüp (Orro järgi)	Üleminekutüüp Lenderi tüüpi majadele (ÜM LEN)

Krunt

Katastritunnus	78401:113:1510
Krundi suurus	557 m ²
Abihooned	Kuur
Haljastus	Kõrghaljastus
Piirded, väravad	Plankaed
Hoone paiknemine krundil	

Asukoht

Aadress	POSKA 19 (hoone B)
Administratiivne jaotus	Kesklinn
Paiknemine miljöõlal / muinsuskaitseala kaitsevööndis / mälestiseks tunnistatud	Miljöõala / MÄLESTIS
Linnaehitusajalooline positsioon	Kadriorg



2014

Hoone seisukord

Hinnang üldseisukorrale	Restaureeritud eeskujulikult
Vundament, sokli kõrgus	Paekivi, krohv, 10-45 cm
Seinad	Palk, voodrilaud (ehitusaegne, uus koopia ajaloolisest)
Aknad	Uued puitaknad
Välisuks	Fassaadil ehitusaegne restaureeritud, hoovipool uus puituks klaasidega
Katus	Kivikatus
Vihmaveesüsteem	Uus

Hoone

Ehitusaasta	1783 (ehr.ee)
Teadaolevad ümberehitused	
Teadaolevad arhiivimaterjalid	TLPA arh n9, s2773B; TLPA arh n9, s5306C
Tüüpfassaadi nr / näidisfassaadi eeskuju / Arhitekt	
Tüüp (Orro järgi)	„Urbaltisch“-tüüpi maja (UB)

Krunt

Katastritunnus	78401:115:0146
Krundi suurus	2587 m²
Abihooned	Hoovis elamu 1930ndatest
Haljastus	Üksikud puud, parklaala
Piirded, väravad	Uus lippaed
Hoone paiknemine krundil	

Asukoht

Aadress	POSKA 23 / 25 hoone 1
Administratiivne jaotus	Kesklinn
Paiknemine miljööalal / muinsuskaitseala kaitsevööndis / mälestiseks tunnistatud	Miljööala
Linnaehitusajalooline positsioon	Kadrioriorg



2013

Hoone seisukord

Hinnang üldseisukorrale	Renoveeritud
Vundament, sokli kõrgus	Paekivi, krohv, u 25 cm
Seinad	Palk, voodrilaud (uus)
Aknad	Plastik, lisatud katuseaknaid
Välisuks	Uus (puit?)
Katus	Uus valtsplekk
Vihmaveesüsteem	Uus

Hoone

Ehitusaasta	
Teadaolevad ümberehitused	
Teadaolevad arhiivimaterjalid	
Tüüpfassaadi nr / näidisfassaadi eeskuju / Arhitekt	
Tüüp (Orro järgi)	Kahekordne otsaga tänava poole asetsev majatüüp (2K OT)

Krunt

Katastritunnus	78401:115:1300
Krundi suurus	2175 m ²
Abihooned	Info puudub
Haljastus	Kujundatud aed
Piirded, väravad	Plankaed
Hoone paiknemine krundil	

Asukoht

Aadress	POSKA 27 hoovimaja
Administratiivne jaotus	Kesklinn
Paiknemine miljööalal / muinsuskaitseala kaitsevööndis / mälestiseks tunnistatud	Miljööala
Linnaehitusajalooline positsioon	Kadriorg



2013 Vaade tänava poolt



2013 Vaade hoovi poolt


Hoone seisukord

Hinnang üldseisukorrale	Rahuldav
Vundament, sokli kõrgus	Paekivi, silikaattellisvooder, u 50 cm
Seinad	Palk, voodrilaud
Aknad	Ehitusaegsed (kõik?), hoone tagaküljel aknaluugid
Välisuks	Info puudub
Katus	Eterniit
Vihmaveesüsteem	Puudub

Hoone

Ehitusaasta	Arvatavalt 18. saj. Kindlasti enne 1829. aastat
Teadaolevad ümberehitused	
Teadaolevad arhiivimaterjalid	
Tüüpfassaadi nr / näidisfassaadi eeskuju / Arhitekt	
Tüüp (Orro järgi)	„Urbaltisch“-tüüpi maja (UB)

Krunt

Katastritunnus	78401:115:1910
Krundi suurus	758 m ²
Abihooned	Info puudub
Haljastus	Vähene
Piirded, väravad	Metallvarbaed
Hoone paiknemine krundil	

Asukoht

Aadress	POSKA 27
Administratiivne jaotus	Kesklinn
Paiknemine miljööalal / muinsuskaitseala kaitsevööndis / mälestiseks tunnistatud	Miljööala
Linnaehitusajalooline positsioon	Kadriorg



2013

Hoone seisukord

Hinnang üldseisukorrale	Renoveeritud
Vundament, sokli kõrgus	Paekivi, krohv, u 10-15 cm
Seinad	Palk, soojustus, voodrilaud (uus)
Aknad	Plastik
Välisuks	Fassaadil voodrilaudadega kinnilöödud, hoovis uus uks
Katus	Kivikatust imiteeriv plekk-katus
Vihmaveesüsteem	Uus

Hoone

Ehitusaasta	
Teadaolevad ümberehitused	
Teadaolevad arhiivimaterjalid	TLPA arh n9-II, s62
Tüüpfassaadi nr / näidisfassaadi eeskuju / Arhitekt	
Tüüp (Orro järgi)	Otsaga tänava poole asetsev ühekordne majatüüp (1K OT)

Krunt

Katastritunnus	78401:115:1910
Krundi suurus	758 m²
Abihooned	Hoovis vanem elumaja urbaltisch tüüpi
Haljastus	Vähene
Piirded, väravad	Metallvarbaed
Hoone paiknemine krundil	

Asukoht

Aadress	POSKA 35
Administratiivne jaotus	Kesklinn
Paiknemine miljööalal / muinsuskaitseala kaitsevööndis / mälestiseks tunnistatud	Miljööala / MÄLESTIS
Linnaehitusajalooline positsioon	Kadrioriorg



2011 (GoogleMaps)



2013


Hoone seisukord

Hinnang üldseisukorrale	Hoone on restaureerimisel
Vundament, sokli kõrgus	Info puudub
Seinad	Ehitusaegne palk, muus osas info puudub
Aknad	Info puudub
Välisuks	Info puudub
Katus	Info puudub
Vihmaveesüsteem	Info puudub

Hoone

Ehitusaasta	19. saj I pool
Teadaolevad ümberehitused	
Teadaolevad arhiivimaterjalid	TLPA arh n12, s89; TLPA arh n9, s5775
Tüüpfassaadi nr / näidisfassaadi eeskuju / Arhitekt	Tüüpfassaad nr 99
Tüüp (Orro järgi)	Otsaga tänava poole asetsev ühekordne majatüüp (1K OT)

Krunt

Katastritunnus	78401:115:2200
Krundi suurus	874 m ²
Abihooned	Info puudub
Haljastus	Puudub
Piirded, väravad	Puuduvad
Hoone paiknemine krundil	

Asukoht

Aadress	POSKA 35
Administratiivne jaotus	Kesklinn
Paiknemine miljööalal / muinsuskaitseala kaitsevööndis / mälestiseks tunnistatud	Miljööala / MÄLESTIS
Linnaehitusajalooline positsioon	Kadriorg



2011 (GoogleMaps)



2013

Hoone seisukord

Hinnang üldseisukorrale	Hoone on restaureerimisel
Vundament, sokli kõrgus	Info puudub
Seinad	Ehitusaegne palk, muus osas info puudub
Aknad	Info puudub
Välisuks	Info puudub
Katus	Info puudub
Vihmaveesüsteem	Info puudub

Hoone


Ehitusaasta	19. saj I pool
Teadaolevad ümberehitused	
Teadaolevad arhiivimaterjalid	TLPA arh n12, s89; TLPA arh n9, s5775
Tüüpfassaadi nr / näidisfassaadi eeskuju / Arhitekt	Tüüpfassaad nr 99
Tüüp (Orro järgi)	Otsaga tänava poole asetsev ühekordne majatüüp (1K OT)

Krunt

Katastritunnus	78401:115:2200
Krundi suurus	874 m ²
Abihooned	Info puudub
Haljastus	Puudub
Piirded, väravad	Puuduvad
Hoone paiknemine krundil	

Asukoht

Aadress	POSKA 37
Administratiivne jaotus	Kesklinn
Paiknemine miljöõlal / muinsuskaitseala kaitsevööndis / mälestiseks tunnistatud	Miljöõala
Linnaehitusajalooline positsioon	Kadrioriorg



2013


Hoone seisukord

Hinnang üldseisukorrale	Renoveeritud / "Majavalitsuse remont"
Vundament, sokli kõrgus	Paekivi, krohv, 15-30 cm
Seinad	Palk, krohv, voodrilaud (hilisem)
Aknad	Nõuk. aegsed
Välisuks	Nõuk. aegne
Katus	Kivikatust imiteeriv plekk-katus
Vihmaveesüsteem	Uus

Hoone

Ehitusaasta	1840 (chr.ee)
Teadaolevad ümberehitused	
Teadaolevad arhiivimaterjalid	TLPA arh n9, s2036
Tüüpfassaadi nr / näidisfassaadi eeskuju / Arhitekt	
Tüüp (Orro järgi)	Otsaga tänava poole asetsev ühekordne majatüüp (1K OT)

Krunt

Katastritunnus	78401:115:1080
Krundi suurus	778 m²
Abihooned	Hoovis teine vanem elumaja
Haljastus	Info puudub
Piirded, väravad	Kõrge plankaaed
Hoone paiknemine krundil	

Asukoht

Aadress	PÜSSIROHU 7
Administratiivne jaotus	Kesklinn
Paiknemine miljööalal / muinsuskaitseala kaitsevööndis / mälestiseks tunnistatud	EI
Linnaehitusajalooline positsioon	Juhkentali



2013



2013

Hoone seisukord

Hinnang üldseisukorrale	Restaureeritud eeskujulikult
Vundament, sokli kõrgus	Paekivi, krohv, 20-35 cm
Seinad	Palk, voodrilaud (ehitusaegne, küljel soojustus, uus)
Aknad	Ehitusaegsed, uued puitaknad (maja peremehe enda tehtud)
Välisuks	Uued puituksed (maja peremehe enda tehtud)
Katus	Vana valtsplekk
Vihmaveesüsteem	Osaliselt olemas (uus, hoovis)

Hoone

Ehitusaasta	1874 omaniku sõnul; 1876 projekti järgi
Teadaolevad ümberehitused	
Teadaolevad arhiivimaterjalid	TLPA arh n9, s2036
Tüüpfassaadi nr / näidisfassaadi eeskuju / Arhitekt	
Tüüp (Orro järgi)	Ühekordne pikiküljega tänava poole asetsev majatüüp (1K PT)

Krunt

Katastritunnus	78401:116:0880
Krundi suurus	507 m ²
Abihooned	Kuurid
Haljastus	Kujundatud aed
Piirded, väravad	Plankaed, paekivimüür
Hoone paiknemine krundil	

Asukoht

Aadress	RISTIKU 26
Administratiivne jaotus	Põhja-Tallinn
Paiknemine miljööalal / muinsuskaitseala kaitsevööndis / mälestiseks tunnistatud	Miljööala
Linnaehitusajalooline positsioon	Pelgulinn



2009

Hoone seisukord

Hinnang üldseisukorrale	Rahuldav
Vundament, sokli kõrgus	Paekivi, krohv, u 80-90 cm
Seinad	Palk, voodrilaud (ehitusaegne)
Aknad	Ehitusaegsed
Välisüks	Info puudub
Katus	Vana valtsplekk
Vihmaveesüsteem	Olemas, pisut puudulik

Hoone

Ehitusaasta	
Teadaolevad ümberehitused	
Teadaolevad arhiivimaterjalid	
Tüüpfassaadi nr / näidisfassaadi eeskuju / Arhitekt	
Tüüp (Orro järgi)	Ühekordne kõrgendatud keskosaga majatüüp (1K KK)

Krunt

Katastritunnus	78408:803:1280
Krundi suurus	911 m ²
Abihooned	Olemas, täpsem info puudub
Haljastus	Viljapuud, põõsad
Piirded, väravad	Plankaed
Hoone paiknemine krundil	

Asukoht

Aadress	RISTIKU 37
Administratiivne jaotus	Põhja-Tallinn
Paiknemine miljööalal / muinsuskaitseala kaitsevööndis / mälestiseks tunnistatud	Miljööala
Linnaehitusajalooline positsioon	Pelgulinn



2009



2009

Hoone seisukord

Hinnang üldseisukorrale	Rahuldav
Vundament, sokli kõrgus	Paekivi, krohv, u 40-45 cm
Seinad	Palk / voodrilaud (ehitusaegne) Paas, punane tellis (esineb niiskuskahjustusi)
Aknad	Plastik / uus puit / ehitusaegsed
Välisuks	Ehitusaegne Lavkauks ehitusaegne (sisemine pool keeratud välja)
Katus	Vana valtsplekk
Vihmaveesüsteem	Olemas

Hoone

Ehitusaasta	
Teadaolevad ümberehitused	
Teadaolevad arhiivimaterjalid	TLPA arh n9, s7704
Tüüpfassaadi nr / näidisfassaadi eeskuju / Arhitekt	
Tüüp (Orro järgi)	Ühekordne kõrgendatud keskosaga majatüüp (1K KK)

Krunt

Katastritunnus	78408:803:1960
Krundi suurus	910 m ²
Abihooned	On, täpsem info puudub
Haljastus	Info puudub
Piirded, väravad	Jalgvärvavaga püstvooder aiapiire
Hoone paiknemine krundil	

Asukoht

Aadress	ROOPA 11
Administratiivne jaotus	Kesklinn
Paiknemine miljöõlal / muinsuskaitseala kaitsevööndis / mälestiseks tunnistatud	Miljöõala
Linnaehitusajalooline positsioon	Kassisaba



2013


Hoone seisukord

Hinnang üldseisukorrale	Renoveeritud (rahuldavalt)
Vundament, sokli kõrgus	Pakivi, 40-60 cm
Seinad	Palk, voodrilaud (uus, ajaloolise koopia)
Aknad	Uued
Välisuks	Paikneb hoovis, ehitusaegne, restaureerimata. Läheb vahetamisele
Katus	Uus valtsplekk
Vihmaveesüsteem	Uus

Hoone

Ehitusaasta	1897
Teadaolevad ümberehitused	
Teadaolevad arhiivimaterjalid	TLPA arh n9, s8521
Tüüpfassaadi nr / näidisfassaadi eeskuju / Arhitekt	R. O. von Knüpfper
Tüüp (Orro järgi)	Kahekordne ukseta pikema küljega tänava poole majatüüp (2K PT)

Krunt

Katastritunnus	78401:108:0170
Krundi suurus	892 m ²
Abihooned	Hoovis teine elumaja
Haljastus	Üksikud puud, viljapuud, parkimisala
Piirded, väravad	Puuduvad
Hoone paiknemine krundil	

Asukoht

Aadress	ROOPA 17 / VILLARDI 10
Administratiivne jaotus	Kesklinn
Paiknemine miljööalal / muinsuskaitseala kaitsevööndis / mälestiseks tunnistatud	Miljööala
Linnaehitusajalooline positsioon	Kassisaba



2013

Hoone seisukord

Hinnang üldseisukorrale	"Majavalitsuse remont" / Rahuldav
Vundament, sokli kõrgus	Paekivi, 20-60 cm
Seinad	Palk, laudvooder (ehitusaegne, alumisel osal MV)
Aknad	Plastik / Nõuk.aegsed puitaknad
Välisüks	Info puudub
Katus	Vana valtsplekk
Vihmaveesüsteem	Uus

Hoone

Ehitusaasta	1885 (ehr.ee)
Teadaolevad ümberehitused	
Teadaolevad arhiivimaterjalid	
Tüüpfassaadi nr / näidisfassaadi eeskuju / Arhitekt	
Tüüp (Orro järgi)	Kahekordne ukseta pikema küljega tänava poole majatüüp (2K PT)

Krunt

Katastritunnus	78401:108:2590
Krundi suurus	372 m²
Abihooned	
Haljastus	
Piirded, väravad	
Hoone paiknemine krundil	

Asukoht

Aadress	ROOPA 19 / 2
Administratiivne jaotus	Kesklinn
Paiknemine miljööalal / muinsuskaitseala kaitsevööndis / mälestiseks tunnistatud	Miljööala
Linnaehitusajalooline positsioon	Kassisaba



2013


Hoone seisukord

Hinnang üldseisukorrale	Rahuldav
Vundament, sokli kõrgus	Paekivi, krohv. 30-60 cm
Seinad	Palk, voodrilaud (ehitusaegne)
Aknad	Nõuk.aegsed puitaknad
Välisuks	Info puudub
Katus	Vana valtsplekk
Vihmaveesüsteem	Uus

Hoone

Ehitusaasta	1898
Teadaolevad ümberehitused	
Teadaolevad arhiivimaterjalid	
Tüüpfassaadi nr / näidisfassaadi eeskuju / Arhitekt	Wilcken
Tüüp (Orro järgi)	Ühekordne kõrgendatud keskosaga majatüüp (1K KK)

Krunt

Katastritunnus	78401:108:0042
Krundi suurus	1014 m ²
Abihooned	Hoovis teine elumaja
Haljastus	Info puudub
Piirded, väravad	Uus lippaed
Hoone paiknemine krundil	

Asukoht

Aadress	SOO 18
Administratiivne jaotus	Põhja-Tallinn
Paiknemine miljööalal / muinsuskaitseala kaitsevööndis / mälestiseks tunnistatud	Miljööala
Linnaehitusajalooline positsioon	Kalamaja



2009

Hoone seisukord

Hinnang üldseisukorrale	Rahuldav
Vundament, sokli kõrgus	Paekivi, u 20 cm
Seinad	Palk, voodrilaud / ehitusaegne
Aknad	Avade suurused muudetud, plastikaknad
Välisuks	Hoovi pool, küljel, ehitusaegne
Katus	profiilplekk
Vihmaveesüsteem	puudub

Hoone

Ehitusaasta	
Teadaolevad ümberehitused	
Teadaolevad arhiivimaterjalid	TLPA arh n8, s157; TLPA arh n8, s167
Tüüpfassaadi nr / näidisfassaadi eeskuju / Arhitekt	
Tüüp (Orro järgi)	Kahekordne otsaga tänava poole asetsev majatüüp (2K OT)

Krunt

Katastritunnus	78408:801:2930
Krundi suurus	882 m ²
Abihooned	puukuurid
Haljastus	Mõned puud
Piirded, väravad	Plankaed jalgväravaga
Hoone paiknemine krundil	

Asukoht

Aadress	SOO 20
Administratiivne jaotus	Põhja-Tallinn
Paiknemine miljööalal / muinsuskaitseala kaitsevööndis / mälestiseks tunnistatud	Miljööala
Linnaehitusajalooline positsioon	Kalamaja



2009

Hoone seisukord

Hinnang üldseisukorrale	Rahuldav
Vundament, sokli kõrgus	Paekivi, u 20 cm
Seinad	Palk, voodrilaud (ehitusaegne)
Aknad	Ehitusaegsed
Välisuks	Ehitusaegne (halvas seisukorras)
Katus	Eterniit
Vihmaveesüsteem	Puudub

Hoone

Ehitusaasta	1860.-1870. aastad
Teadaolevad ümberehitused	
Teadaolevad arhiivimaterjalid	TLPA arh n8, s157; TLPA arh n8, s167
Tüüpfassaadi nr / näidisfassaadi eeskuju / Arhitekt	
Tüüp (Orro järgi)	Erandlikud (ebatüüpilised) varased väikemajad (erandlik)

Krunt

Katastritunnus	78408:801:6150
Krundi suurus	1325 m²
Abihooned	kuurid
Haljastus	Mõned puud
Piirded, väravad	plankaed
Hoone paiknemine krundil	

Asukoht

Aadress	SOO 22
Administratiivne jaotus	Põhja-Tallinn
Paiknemine miljööalal / muinsuskaitseala kaitsevööndis / mälestiseks tunnistatud	Miljööala
Linnaehitusajalooline positsioon	Kalamaja



2009

Hoone seisukord

Hinnang üldseisukorrale	Hävinemas
Vundament, sokli kõrgus	Pole näha, u 5-10 cm
Seinad	Palk, voodrilaud. Ehitusaegne. Osal. silikaattellis
Aknad	Avade suurused muudetud. Nõukaaegsed puitaknad. Osal. ehitusaegsed
Välisuks	Info puudub
Katus	Eterniit (osal. amortiseerunud)
Vihmaveesüsteem	Puudulik

Hoone

Ehitusaasta	enne 1878 / 1880 (chr.ee)
Teadaolevad ümberehitused	
Teadaolevad arhiivimaterjalid	TLPA arh n8, s167
Tüüpfassaadi nr / näidisfassaadi eeskuju / Arhitekt	
Tüüp (Orro järgi)	Otsaga tänava poole asetsev ühekordne majatüüp (1K OT)

Krunt

Katastritunnus	78408:801:0280
Krundi suurus	807 m²
Abihooned	Garaaž
Haljastus	Mõned viljapuud
Piirded, väravad	Plankaed
Hoone paiknemine krundil	

Asukoht

Aadress	SOO 36
Administratiivne jaotus	Põhja-Tallinn
Paiknemine miljööalal / muinsuskaitseala kaitsevööndis / mälestiseks tunnistatud	Miljööala
Linnaehitusajalooline positsioon	Kalamaja



2014

Hoone seisukord

Hinnang üldseisukorrale	"Majavalitsuse remont" / Renoveeritud
Vundament, sokli kõrgus	Paekivi, 20-30 cm
Seinad	Palk, voodrilaud, osal. soojustus. Uus / osal. ehitusaegne
Aknad	Plastikaknad, lisatud katuseaknaid
Välisüks	Info puudub
Katus	Vana valtsplekk
Vihmaveesüsteem	Olemas

Hoone

Ehitusaasta	
Teadaolevad ümberehitused	
Teadaolevad arhiivimaterjalid	TLPA arh n8, s167
Tüüpfassaadi nr / näidisfassaadi eskuju / Arhitekt	
Tüüp (Orro järgi)	Ühekordne kõrgendatud keskosaga majatüüp (1K KK)

Krunt

Katastritunnus	78408:801:3150
Krundi suurus	1388 m ²
Abihooned	Mingi nõukaaegne putka
Haljastus	Viljapuuaid
Piirded, väravad	Plankaed jalgvärvaga
Hoone paiknemine krundil	

Asukoht

Aadress	SUUR-PATAREI 19
Administratiivne jaotus	Põhja-Tallinn
Paiknemine miljööalal / muinsuskaitseala kaitsevööndis / mälestiseks tunnistatud	Miljööala
Linnaehitusajalooline positsioon	Kalamaja



2006 ORRO

Hoone seisukord

Hinnang üldseisukorrale	Renoveeritud
Vundament, sokli kõrgus	Paekivi, u 160 cm
Seinad	Palk, voodrilaud (uus)
Aknad	Plastik, lisatud katuseaknaid
Välisuks	Info puudub
Katus	Uus valtsplekk
Vihmaveesüsteem	Uus

Hoone

Ehitusaasta	
Teadaolevad ümberehitused	
Teadaolevad arhiivimaterjalid	TLPA arh n8, s167; TLPA arh n9, s1803
Tüüpfassaadi nr / näidisfassaadi eeskuju / Arhitekt	
Tüüp (Orro järgi)	Otsaga tänava poole asetsev ühekordne majatüüp (1K OT)

Krunt

Katastritunnus	78408:801:2200
Krundi suurus	519 m ²
Abihooned	Info puudub
Haljastus	Info puudub
Piirded, väravad	Plankaaed
Hoone paiknemine krundil	

Asukoht

Aadress	SÜGISE 11
Administratiivne jaotus	Põhja-Tallinn
Paiknemine miljööalal / muinsuskaitseala kaitsevööndis / mälestiseks tunnistatud	Miljööala
Linnaehitusajalooline positsioon	Kelmiküla



2013

Hoone seisukord

Hinnang üldseisukorrale	Rahuldav
Vundament, sokli kõrgus	Paekivi, krohv, u 60 cm
Seinad	Palk, voodrilaud (ehitusaegne, karniisilaudis majavalitsus)
Aknad	Ehitusaegsed, restaureerimata
Välisüks	Ehitusaegne, restaureerimata
Katus	Eterniit
Vihmaveestüsteem	Puudub

Hoone

Ehitusaasta	1877; 1840 (ehr.ee)
Teadaolevad ümberehitused	
Teadaolevad arhiivimaterjalid	Kinnistu 395; TLPA arh n9, s3123; TLPA arh n9, s5255
Tüüpfassaadi nr / näidisfassaadi eeskuju / Arhitekt	
Tüüp (Orro järgi)	Ühekordne kõrgendatud keskosaga majatüüp (1K KK)

Krunt

Katastritunnus	78408:802:0220
Krundi suurus	1489 m²
Abihooned	Kuurid (silikaattellistest)
Haljastus	Viljapuud, põõsad
Piirded, väravad	Lippaet
Hoone paiknemine krundil	

Asukoht

Aadress	TATARI 3
Administratiivne jaotus	Kesklinn
Paiknemine miljööalal / muinsuskaitseala kaitsevööndis / mälestiseks tunnistatud	EI
Linnaehitusajalooline positsioon	Tatari



Vaade Tatari 3 majale enne ümberehitust, 1980.aastail 2014


Hoone seisukord

Hinnang üldseisukorrale	„Majavalitsuse remont“
Vundament, sokli kõrgus	Paekivi, krohv, 15-40 cm
Seinad	Palk, voodrilaud (MV)
Aknad	Nõuk. aegsed
Välisuks	Uus puituks, tagaküljel metalluks
Katus	Kivikatus
Vihmaveeüsteem	Uus

Hoone

Ehitusaasta	1867 (EAA 33.3.658)
Teadaolevad ümberehitused	
Teadaolevad arhiivimaterjalid	EAA 33.3.658
Tüüpfassaadi nr / näidisfassaadi eeskuju / Arhitekt	Christian August Gabler
Tüüp (Orro järgi)	Ühekordne kõrgendatud keskosaga majatüüp (1K KK)

Krunt

Katastritunnus	78401:106:0350
Krundi suurus	841 m ²
Abihooned	Puuduvad
Haljastus	Puudub, parkla-ala
Piirded, väravad	Osaliselt lippaet
Hoone paiknemine krundil	

Asukoht

Aadress	TELLISKIVI 23
Administratiivne jaotus	Põhja-Tallinn
Paiknemine miljööalal / muinsuskaitseala kaitsevööndis / mälestiseks tunnistatud	Miljööala
Linnaehitusajalooline positsioon	Pelgulinn



2009



2009

Hoone seisukord

Hinnang üldseisukorrale	Ümber ehitatud
Vundament, sokli kõrgus	Paekivi, krohv, u 40 cm
Seinad	Nn Columbia kivi, soojustus, uus vooder
Aknad	Uued plastik/puit?
Välisuks	Hoovis, Info puudub
Katus	Valtsplekk, korstnad krohvitud
Vihmaveesüsteem	uus

Hoone

Ehitusaasta	1876
Teadaolevad ümberehitused	
Teadaolevad arhiivimaterjalid	EAA 33.3.1043
Tüüpfassaadi nr / näidisfassaadi eeskuju / Arhitekt	Rudolph Otto von Knüpffer
Tüüp (Orro järgi)	Otsaga tänava poole asetsev ühekordne majatüüp (1K OT)

Krunt

Katastritunnus	78408:803:0690
Krundi suurus	456 m ²
Abihooned	Info puudub
Haljastus	Info puudub
Piirded, väravad	Uued
Hoone paiknemine krundil	

Asukoht

Aadress	TELLISKIVI 25
Administratiivne jaotus	Põhja-Tallinn
Paiknemine miljööalal / muinsuskaitseala kaitsevööndis / mälestiseks tunnistatud	Miljööala
Linnaehitusajalooline positsioon	Pelgulinn



2009



2009


Hoone seisukord

Hinnang üldseisukorrale	Rahuldav
Vundament, sokli kõrgus	Paekivi, 25-30
Seinad	Voodrilaud, originaaldetailisäilivus väga hea
Aknad	Puit, avade suurust muudetud
Välisuks	Info puudub
Katus	Eterniit
Vihmaveesüsteem	Puudub

Hoone

Ehitusaasta	1894 (chr.ee) / 1876 (EAA 33.3.1040)
Teadaolevad ümberehitused	
Teadaolevad arhiivimaterjalid	EAA 33.3.1040
Tüüpfassaadi nr / näidisfassaadi eeskuju / Arhitekt	Rudolph Otto von Knüpffer
Tüüp (Orro järgi)	Otsaga tänava poole asetsev ühekordne majatüüp (1K OT)

Krunt

Katastritunnus	78408:803:0790
Krundi suurus	910 m ²
Abihooned	Krundil ka hoovielamu
Haljastus	Info puudub
Piirded, väravad	Rõhtlippaed, värav uuemad
Hoone paiknemine krundil	

Asukoht

Aadress	TELLISKIVI 39
Administratiivne jaotus	Põhja-Tallinn
Paiknemine miljööalal / muinsuskaitseala kaitsevööndis / mälestiseks tunnistatud	Miljööala
Linnaehitusajalooline positsioon	Pelgulinna



2009

Hoone seisukord

Hinnang üldseisukorrale	"Majavalitsuse remont"
Vundament, sokli kõrgus	Paekivi, 10-40 cm
Seinad	Voodrilaud, MV, kohati originaal
Aknad	Plastik, avade suurus ja ruudujaotust muudetud
Välisuks	Telliskivi tn ääres metalluks
Katus	Eterniit
Vihmaveesüsteem	puudub

Hoone

Ehitusaasta	
Teadaolevad ümberehitused	
Teadaolevad arhiivimaterjalid	TLPA arh n9, s6073
Tüüpfassaadi nr / näidisfassaadi eeskujud / Arhitekt	
Tüüp (Orro järgi)	Kahekordne ukseta pikema küljega tänava poole majatüüp (2K PT)

Krunt

Katastritunnus	78408:803:7560
Krundi suurus	868 m²
Abihooned	Puukuurid
Haljastus	Muru
Piirded, väravad	Lippaed, uuem
Hoone paiknemine krundil	

Asukoht

Aadress	TELLISKIVI 43
Administratiivne jaotus	Põhja-Tallinn
Paiknemine miljöõlal / muinsuskaitseala kaitsevööndis / mälestiseks tunnistatud	Miljöõala
Linnaehitusajalooline positsioon	Pelgulinn



2009 Vaade hoovist



2014 Vaade tänavalt

Hoone seisukord

Hinnang üldseisukorrale	"Majavalitsuse remont"
Vundament, sokli kõrgus	Paekivi, 80-150 cm
Seinad	Palk, voodrilaud (MV, hilisem)
Aknad	Nõuk. aegsed / osal. ehitusaegsed
Välisüks	Ehitusaegne (klaasidega)
Katus	Eterniit
Vihmaveesüsteem	Puudub

Hoone

Ehitusaasta	1868 (chr.ee)
Teadaolevad ümberehitused	
Teadaolevad arhiivimaterjalid	
Tüüpfassaadi nr / näidisfassaadi eeskuju / Arhitekt	
Tüüp (Orro järgi)	Ühekordne pikiküljega tänava poole asetsev majatüüp (1K PT)

Krunt

Katastritunnus	78408:803:3060
Krundi suurus	907 m²
Abihooned	Puukuur tellisvoodriga
Haljastus	Marja-puuviljaaed
Piirded, väravad	Jalgvärv, uuem
Hoone paiknemine krundil	

Asukoht

Aadress	TERASE 12
Administratiivne jaotus	Kesklinn
Paiknemine miljööalal / muinsuskaitseala kaitsevööndis / mälestiseks tunnistatud	Miljööala
Linnaehitusajalooline positsioon	Raua



2013

Hoone seisukord

Hinnang üldseisukorrale	"Majavalitsuse remont"
Vundament, sokli kõrgus	Paekivi, 0-25 cm
Seinad	Palk, voodrilaud (hilisem-asunikulaudis, pandud ehitusaegsele peale)
Aknad	Nõuk. aegsed
Välisuks	Nõuk. aegsed
Katus	Rullmaterjal
Vihmaveesüsteem	Puudub

Hoone

Ehitusaasta	1847
Teadaolevad ümberehitused	ümber-ehit EW ajal
Teadaolevad arhiivimaterjalid	
Tüüpfassaadi nr / näidisfassaadi eeskuju / Arhitekt	
Tüüp (Orro järgi)	Otsaga tänava poole asetsev ühekordne majatüüp (1K OT)

Krunt

Katastritunnus	78401:113:0990
Krundi suurus	371 m²
Abihooned	Info puudub
Haljastus	Üksikud puud
Piirded, väravad	Plankaed
Hoone paiknemine krundil	

Asukoht

Aadress	TOBIASE 6
Administratiivne jaotus	Kesklinn
Paiknemine miljööalal / muinsuskaitseala kaitsevööndis / mälestiseks tunnistatud	EI
Linnaehitusajalooline positsioon	Raua



2014

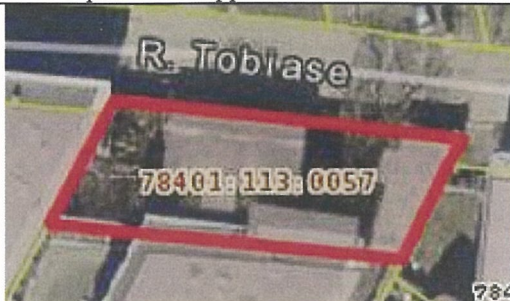
Hoone seisukord

Hinnang üldseisukorrale	"Majavalitsuse remont"
Vundament, sokli kõrgus	Paekivi, 20-25 cm
Seinad	Palk, voodrilaud (ehitusaegne, MV)
Aknad	Plastik, Nõuk. aegsed
Välisuks	Fassaadil metalluks, hoovi pool hilisem puituks
Katus	Eterniit
Vihmaveesüsteem	Puudub

Hoone

Ehitusaasta	
Teadaolevad ümberehitused	
Teadaolevad arhiivimaterjalid	TLPA arh n9-II, s23
Tüüpfassaadi nr / näidisfassaadi eeskuju / Arhitekt	
Tüüp (Orro järgi)	Ühekordne pikiküljega tänava poole asetsev majatüüp (1K PT)

Krunt

Katastritunnus	78401:113:0057
Krundi suurus	480 m²
Abihooned	Kuurid
Haljastus	Üksikud puud. Paeplaatidest sillutis
Piirded, väravad	Krundi piiril osal. lippa
Hoone paiknemine krundil	

Asukoht

Aadress	TOOM-KUNINGA 16
Administratiivne jaotus	Kesklinn
Paiknemine miljööalal / muinsuskaitseala kaitsevööndis / mälestiseks tunnistatud	EI
Linnaehitusajalooline positsioon	Tõnismäe



2014

Hoone seisukord

Hinnang üldseisukorrale	Restaureeritud eeskujulikult / "Majavalitsuse remont"
Vundament, sokli kõrgus	Paekivi, 0-300 cm
Seinad	Palk, voodrilaud (ehitusaegne)
Aknad	Nõuk. aegsed, / uued puitaknad
Välisuks	Fassaadil ehitusaegne, restaureeritud. Hoovi pool 2 uut puitust.
Katus	Uus valtspelkk
Vihmaveesüsteem	Uus

Hoone

Ehitusaasta	1876 (ehr.ee)
Teadaolevad ümberehitused	
Teadaolevad arhiivimaterjalid	TLPA arh n12, s225
Tüüpfassaadi nr / näidisfassaadi eeskuju / Arhitekt	
Tüüp (Orro järgi)	Üleminekutüüp Lenderi tüüpi majadele (ÜM LEN)

Krunt

Katastritunnus	78401:107:0870
Krundi suurus	495 m²
Abihooned	Kuur
Haljastus	Vähene, parkla-ala
Piirded, väravad	Ühel pool hoonet plankaed
Hoone paiknemine krundil	

Asukoht

Aadress	VANA-KALAMAJA 22
Administratiivne jaotus	Põhja-Tallinn
Paiknemine miljööalal / muinsuskaitseala kaitsevööndis / mälestiseks tunnistatud	Miljööala
Linnaehitusajalooline positsioon	Kalamaja



2009

Hoone seisukord

Hinnang üldseisukorrale	Restaureeritud eeskujulikult
Vundament, sokli kõrgus	Pakivi, u 40 cm
Seinad	Uus voodrilaud, soojustus
Aknad	Uued puitaknad / osaliselt ehitusaegsed
Välisuks	Restaureeritud ehitusaegne
Katus	Uus valtsplekk
Vihmaveesüsteem	Puudub

Hoone

Ehitusaasta	
Teadaolevad ümberehitused	
Teadaolevad arhiivimaterjalid	TLPA arh n9-II,s152; TLPA arh n8, s157; TLPA arh n9, s1762
Tüüpfassaadi nr / näidisfassaadi eeskuju / Arhitekt	
Tüüp (Orro järgi)	Ühekordne kõrgendatud keskosaga majatüüp (1K KK)

Krunt

Katastritunnus	78408:801:6040
Krundi suurus	605 m²
Abihooned	Kuurid (tellis)
Haljastus	puudub
Piirded, väravad	lippaed
Hoone paiknemine krundil	

Asukoht

Aadress	VANA-KALAMAJA 37
Administratiivne jaotus	Põhja-Tallinn
Paiknemine miljööalal / muinsuskaitseala kaitsevööndis / mälestiseks tunnistatud	Miljööala
Linnaehitusajalooline positsioon	Kalamaja



2009


Hoone seisukord

Hinnang üldseisukorrale	Rahuldav / "Majavalitsuse remont" / Hävinemas
Vundament, sokli kõrgus	Info puudub
Seinad	Ehitusaegne / osaliselt hilisem (majavalitsus) voodrilaud
Aknad	Avad laiemaks tehtud, plastik / hilisemad puitaknad / osaliselt ehitusaegsed
Välisüks	Uus
Katus	Valtsplekk (amortiseerunud)
Vihmaveesüsteem	Puudub

Hoone

Ehitusaasta	
Teadaolevad ümberehitused	
Teadaolevad arhiivimaterjalid	TLPA arh n8, s165
Tüüpfassaadi nr / näidisfassaadi eeskuj / Arhitekt	
Tüüp (Orro järgi)	Kahekordne otsaga tänava poole asetsev majatüüp (2K OT)

Krunt

Katastritunnus	78408:801:0222
Krundi suurus	451 m²
Abihooned	Vasakul vana hoone renoveeritud, paremal säilinud vana paekivist abihoone (pesuköök?)
Haljastus	Üksikud puud
Piirded, väravad	Lippaet väravaga
Hoone paiknemine krundil	

Asukoht

Aadress	VANA-KALAMAJA 40
Administratiivne jaotus	Põhja-Tallinn
Paiknemine miljööalal / muinsuskaitseala kaitsevööndis / mälestiseks tunnistatud	Miljööala
Linnaehitusajalooline positsioon	Kalamaja



2006 ORRO



2011

Hoone seisukord

Hinnang üldseisukorrale	Renoveeritud
Vundament, sokli kõrgus	Paekivi, krohv, u 40 cm
Seinad	Uus voodrilaud
Aknad	Uued, puit / plastik, lisatud katuseaknad
Välisuks	Info puudub
Katus	Uus valtsplekk
Vihmaveesüsteem	Uus

Hoone

Ehitusaasta	
Teadaolevad ümberehitused	
Teadaolevad arhiivimaterjalid	TLPA arh n8, sl57
Tüüpfassaadi nr / näidisfassaadi eeskuju / Arhitekt	
Tüüp (Orro järgi)	Üleminekutüüp Lenderi tüüpi majadele (ÜM LEN)

Krunt

Katastritunnus	78408:801:5290
Krundi suurus	792 m ²
Abihooned	Kuurid
Haljastus	Info puudub
Piirded, väravad	Lippaed
Hoone paiknemine krundil	

Asukoht

Aadress	VANA-KALAMAJA 48
Administratiivne jaotus	Põhja-Tallinn
Paiknemine miljööalal / muinsuskaitseala kaitsevööndis / mälestiseks tunnistatud	E
Linnaehitusajalooline positsioon	Kalamaja



2009

Hoone seisukord

Hinnang üldseisukorrale	Hävinemas
Vundament, sokli kõrgus	Paekivi, krohv, u 1-2 m (paikneb kõrgendikul)
Seinad	Palk, voodrilaud (amortiseerunud)
Aknad	Ehitusaegsed (amortiseerunud)
Välisüks	Info puudub
Katus	Eterniit
Vihmaveesüsteem	Puudub
Hinnang üldseisukorrale	Hoone on mitmeid kordi põlenud, amortiseerunud

Hoone

Ehitusaasta	1876
Teadaolevad ümberehitused	
Teadaolevad arhiivimaterjalid	TLPA arh n8, s157
Tüüpfassaadi nr / näidisfassaadi eeskuju / Arhitekt	
Tüüp (Orro järgi)	Kahekordne ukseta pikema küljega tänava poole majatüüp (2K PT)

Krunt

Katastritunnus	78408:801:0134
Krundi suurus	1698 m²
Abihooned	Info puudub
Haljastus	viljapuuad
Piirded, väravad	lippaed
Hoone paiknemine krundil	

Asukoht

Aadress	VEERENNI 23
Administratiivne jaotus	Kesklinn
Paiknemine miljööalal / muinsuskaitseala kaitsevööndis / mälestiseks tunnistatud	Miljööala
Linnaehitusajalooline positsioon	Veerenni



2013

Hoone seisukord

Hinnang üldseisukorrale	Rahuldav
Vundament, sokli kõrgus	Paekivi, krohv, 20-30 cm
Seinad	Palk, voodrilaud (ehitusaegne)
Aknad	Plastik / ehitusaegne / Nõuk. aegsed
Välisuks	Info puudub
Katus	Vana valtsplekk
Vihmaveesüsteem	Olemas

Hoone

Ehitusaasta	
Teadaolevad ümberehitused	
Teadaolevad arhiivimaterjalid	
Tüüpfassaadi nr / näidisfassaadi eeskuju / Arhitekt	
Tüüp (Orro järgi)	Kahekordne ukseta pikema küljega tänava poole majatüüp (2K PT)

Krunt

Katastritunnus	78401:110:0051
Krundi suurus	908 m²
Abihooned	Kuurid (silikaattellistest)
Haljastus	Info puudub
Piirded, väravad	Plankaed
Hoone paiknemine krundil	

Asukoht

Aadress	VEERENNI 25
Administratiivne jaotus	Kesklinn
Paiknemine miljööalal / muinsuskaitseala kaitsevööndis / mälestiseks tunnistatud	Miljööala
Linnaehitusajalooline positsioon	Veerenni



2013


Hoone seisukord

Hinnang üldseisukorrale	Rahuldav
Vundament, sokli kõrgus	Paekivi, u 40 cm
Seinad	Palk, voodrilaud (ehitusaegne)
Aknad	Ehitusaegsed (I k) / plastik (II k)
Välisuks	Info puudub
Katus	Profiilplekk
Vihmaveesüsteem	Puudub

Hoone

Ehitusaasta	1904 (chr.ee)
Teadaolevad ümberehitused	
Teadaolevad arhiivimaterjalid	
Tüüpfassaadi nr / näidisfassaadi eeskuju / Arhitekt	
Tüüp (Orro järgi)	Kahekordne ukseta pikema küljega tänava poole majatüüp (2K PT)

Krunt

Katastritunnus	78401:110:0970
Krundi suurus	911 m ²
Abihooned	Küljel uuem juurdeehitus, kuurid
Haljastus	Viljapuud
Piirded, väravad	Lippaed
Hoone paiknemine krundil	

Asukoht

Aadress	VEERENNI 27
Administratiivne jaotus	Kesklinn
Paiknemine miljööalal / muinsuskaitseala kaitsevööndis / mälestiseks tunnistatud	Miljööala
Linnaehitusajalooline positsioon	Veerenni



2013

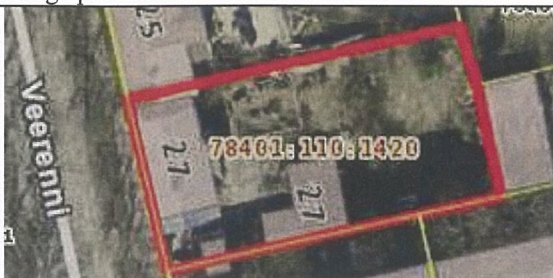
Hoone seisukord

Hinnang üldseisukorrale	Rahuldav
Vundament, sokli kõrgus	Paekivi, u 10 cm
Seinad	Palk, voodrilaud (ehitusaegne)
Aknad	Kõik ehitusaegsed fassaadil
Välisüks	Info puudub
Katus	Uus valtsplekk
Vihmaveesüsteem	Uus

Hoone

Ehitusaasta	
Teadaolevad ümberehitused	
Teadaolevad arhiivimaterjalid	TLPA arh n9,s6121
Tüüpfassaadi nr / näidisfassaadi eeskuju / Arhitekt	
Tüüp (Orro järgi)	Kahekordne ukseta pikema küljega tänava poole majatüüp (2K PT)

Krunt

Katastritunnus	78401:110:1420
Krundi suurus	928 m²
Abihooned	Kuurid
Haljastus	Info puudub
Piirded, väravad	Kõrge plankaed
Hoone paiknemine krundil	

Asukoht

Aadress	VILLARDI 5
Administratiivne jaotus	Kesklinn
Paiknemine miljööalal / muinsuskaitseala kaitsevööndis / mälestiseks tunnistatud	Miljööala
Linnaehitusajalooline positsioon	Kassisaba



2013

Hoone seisukord

Hinnang üldseisukorrale	Rahuldav
Vundament, sokli kõrgus	Paekivi, u 70 cm
Seinad	Palk, voodrilaud (ehitusaegne või veidi hilisem (1930ndad?))
Aknad	Plastik, lisatud katuseaknad
Välisuks	Info puudub
Katus	Uus valtsplekk
Vihmaveesüsteem	Puudub

Hoone

Ehitusaasta	
Teadaolevad ümberehitused	
Teadaolevad arhiivimaterjalid	
Tüüpfassaadi nr / näidisfassaadi eeskuju / Arhitekt	
Tüüp (Orro järgi)	Ühekordne kõrgendatud keskosaga majatüüp (1K KK)

Krunt

Katastritunnus	78401:108:0058
Krundi suurus	220 m ²
Abihooned	Info puudub
Haljastus	Info puudub
Piirded, väravad	Uus lippaed
Hoone paiknemine krundil	

Asukoht

Aadress	VILLARDI 6
Administratiivne jaotus	Kesklinn
Paiknemine miljööalal / muinsuskaitseala kaitsevööndis / mälestiseks tunnistatud	Miljööala
Linnaehitusajalooline positsioon	Kassisaba



2013

Hoone seisukord

Hinnang üldseisukorrale	Renoveeritud / "Majavalitsuse remont"
Vundament, sokli kõrgus	Paekivi, 10-30 cm
Seinad	Palk, voodrilaud (MV, osal. ehitusaegne)
Aknad	Hilisemad puitaknad / plastik
Välisuks	MV
Katus	Eterniit
Vihmaveesüsteem	Uus

Hoone

Ehitusaasta	1875
Teadaolevad ümberehitused	
Teadaolevad arhiivimaterjalid	
Tüüpfassaadi nr / näidisfassaadi eeskuju / Arhitekt	
Tüüp (Orro järgi)	Kahekordne ukseta pikema küljega tänava poole majatüüp (2K PT)

Krunt

Katastritunnus	78401:108:2270
Krundi suurus	1014 m²
Abihooned	Kuurid (silikaattellistest)
Haljastus	Viljapuud?
Piirded, väravad	Uus
Hoone paiknemine krundil	

Asukoht

Aadress	VILLARDI 7
Administratiivne jaotus	Kesklinn
Paiknemine miljööalal / muinsuskaitseala kaitsevööndis / mälestiseks tunnistatud	Miljööala
Linnaehitusajalooline positsioon	Kassisaba



2013


Hoone seisukord

Hinnang üldseisukorrale	Rahuldav / Renoveeritud
Vundament, sokli kõrgus	Paekivi, u 70 cm
Seinad	Palk, voodrilaud (ehitusaegne, osal. uus)
Aknad	Plastik / Ehitusaegsed (restaureeritud) / lisatud katuseaknad
Välisüks	Info puudub
Katus	Valtsplekk (uus / vana)
Vihmaveesüsteem	Uus

Hoone

Ehitusaasta	
Teadaolevad ümberehitused	
Teadaolevad arhiivimaterjalid	
Tüüpfassaadi nr / näidisfassaadi eeskuju / Arhitekt	
Tüüp (Orro järgi)	Ühekordne kõrgendatud keskosaga majatüüp (1K KK)

Krunt

Katastritunnus	78401:108:0052
Krundi suurus	466 m²
Abihooned	Vana kuur
Haljastus	Üksikud puud
Piirded, väravad	Uus aed
Hoone paiknemine krundil	

Asukoht

Aadress	VILLARDI 14
Administratiivne jaotus	Kesklinn
Paiknemine miljööalal / muinsuskaitseala kaitsevööndis / mälestiseks tunnistatud	Miljööala
Linnaehitusajalooline positsioon	Kassisaba



2013

Hoone seisukord

Hinnang üldseisukorrale	"Majavalitsuse remont" / Rahuldav
Vundament, sokli kõrgus	Paekivi, krohv. u 10-40 cm
Seinad	Palk, voodrilaud (ehitusaegne, allpool hilisem)
Aknad	Ehitusaegsed / Nõuk. aegsed / plastik
Välisuks	Info puudub
Katus	Vana valtsplekk
Vihmaveesüsteem	Amortiseerunud

Hoone

Ehitusaasta	1898 (chr.ee)
Teadaolevad ümberehitused	
Teadaolevad arhiivimaterjalid	
Tüüpfassaadi nr / näidisfassaadi eeskuju / Arhitekt	
Tüüp (Orro järgi)	Kahekordne ukseta pikema küljega tänava poole majatüüp (2K PT)

Krunt

Katastritunnus	78401:108:0038
Krundi suurus	910 m²
Abihooned	Hoovis teine hoone
Haljastus	Info puudub
Piirded, väravad	Kõrge aed, vana värav
Hoone paiknemine krundil	

Asukoht

Aadress	VILMSI 13
Administratiivne jaotus	Kesklinn
Paiknemine miljööalal / muinsuskaitseala kaitsevööndis / mälestiseks tunnistatud	Miljööala
Linnaehitusajalooline positsioon	Kadriorg



2013 Vaade hoovist



2013 Vaade tänavalt

Hoone seisukord

Hinnang üldseisukorrale	Rahuldav
Vundament, sokli kõrgus	Paekivi, krohv, 0-35 cm
Seinad	Palk, voodrilaud (ehitusaegne)
Aknad	Ehitusaegsed
Välisuks	Fassaadil hilisem, korterite uksed küljel ehitusaegsed või 1930ndad, tagaküljel veranda uks ehitusaegne, 2. uks MV
Katus	Vana valtsplekk
Vihmaveesüsteem	Puudub

Hoone

Ehitusaasta	Enne 1878
Teadaolevad ümberehitused	1921 K. Treumann / Tarvas (juurdeehitus elamu loodesuunal)
Teadaolevad arhiivimaterjalid	
Tüüpfassaadi nr / näidisfassaadi eeskuju / Arhitekt	
Tüüp (Orro järgi)	Otsaga tänava poole asetsev ühekordne majatüüp (1K OT)

Krunt

Katastritunnus	78401:115:0044
Krundi suurus	599 m²
Abihooned	Kuurid
Haljastus	Mõni puu
Piirded, väravad	Lippaied
Hoone paiknemine krundil	

Asukoht

Aadress	WISMARI 20
Administratiivne jaotus	Kesklinn
Paiknemine miljööalal / muinsuskaitseala kaitsevööndis / mälestiseks tunnistatud	Miljööala
Linnaehitusajalooline positsioon	Kassisaba



2009

Hoone seisukord

Hinnang üldseisukorrale	"Majavalitsuse remont" / Rahuldav
Vundament, sokli kõrgus	Silikaattellistega vooderdatud paas? 20-30 cm
Seinad	Palk, voodrilaud (ehitusaegne), osal. amortiseerunud
Aknad	Puit (ehitusaegsed, muudetud)
Välisuks	Info puudub
Katus	Vana valtsplekk
Vihmaveesüsteem	Puudub

Hoone

Ehitusaasta	1874
Teadaolevad ümberehitused	
Teadaolevad arhiivimaterjalid	
Tüüpfassaadi nr / näidisfassaadi eeskuju / Arhitekt	R. O. von Knüpffer
Tüüp (Orro järgi)	Otsaga tänava poole asetsev ühekordne majatüüp (1K OT)

Krunt

Katastritunnus	78401:108:0017
Krundi suurus	549 m²
Abihooned	Info puudub
Haljastus	Viljapuud
Piirded, väravad	Plankaed
Hoone paiknemine krundil	

Asukoht

Aadress	WISMARI 22
Administratiivne jaotus	Kesklinn
Paiknemine miljööalal / muinsuskaitseala kaitsevööndis / mälestiseks tunnistatud	Miljööala
Linnaehitusajalooline positsioon	Kassisaba



2009

Hoone seisukord

Hinnang üldseisukorrale	"Majavalitsuse remont" / Rahuldav
Vundament, sokli kõrgus	Paekivi, u 10 cm
Seinad	Palk, voodrilaud (ehitusaegne)
Aknad	Puit (nõukaaegsed). Avade suurust osal. muudetud.
Välisüks	Hilisem (nõukaaegne, voodrilauaga kaetud)
Katus	Eterniit
Vihmaveesüsteem	puudub

Hoone

Ehitusaasta	1874 / 1900 (ehr.ee)
Teadaolevad ümberehitused	
Teadaolevad arhiivimaterjalid	
Tüüpfassaadi nr / näidisfassaadi eeskuju / Arhitekt	R. O. von Knüppfer
Tüüp (Orro järgi)	Otsaga tänava poole asetsev ühekordne majatüüp (1K OT)

Krunt

Katastritunnus	78401:108:0048
Krundi suurus	731 m ²
Abihooned	Info puudub
Haljastus	Info puudub
Piirded, väravad	Kõrge plankaed
Hoone paiknemine krundil	

Asukoht

Aadress	WISMARI 26
Administratiivne jaotus	Kesklinn
Paiknemine miljööalal / muinsuskaitseala kaitsevööndis / mälestiseks tunnistatud	Miljööala
Linnaehitusajalooline positsioon	Kassisaba



2009

Hoone seisukord

Hinnang üldseisukorrale	"Majavalitsuse remont" / Rahuldav
Vundament, sokli kõrgus	Paekivi, 100-120 cm
Seinad	Palk, voodrilaud (majavalitsus, osal. ehitusaegne)
Aknad	Puit (ehitusaegsed)
Välisuks	Info puudub
Katus	Eterniit
Vihmaveesüsteem	Amortiseerunud

Hoone

Ehitusaasta	
Teadaolevad ümberehitused	
Teadaolevad arhiivimaterjalid	
Tüüpfassaadi nr / näidisfassaadi eeskuju / Arhitekt	
Tüüp (Orro järgi)	Üleminekutüüp Lenderi tüüpi majadele (ÜM LEN)

Krunt

Katastritunnus	78401:108:2620
Krundi suurus	860 m ²
Abihooned	Kuur (silikaattellistest)
Haljastus	Kõrghaljastus
Piirded, väravad	Lippaed, plankaed
Hoone paiknemine krundil	

Asukoht

Aadress	WISMARI 27
Administratiivne jaotus	Kesklinn
Paiknemine miljööalal / muinsuskaitseala kaitsevööndis / mälestiseks tunnistatud	Miljööala
Linnaehitusajalooline positsioon	Kassisaba



2013



2013

Hoone seisukord

Hinnang üldseisukorrale	Rahuldav
Vundament, sokli kõrgus	Paekivi, 0-10 cm
Seinad	Palk, voodrilaud (ehitusaegne)
Aknad	Plastik, puit (hilisemad)
Välisuks	Tänavapoolsel fassaadil ehitusaegne, küljesisepääsul hilisem (voodrilauauks)
Katus	Vana valtsplekk
Vihmaveesüsteem	Amortiseerunud

Hoone

Ehitusaasta	Arvat. 1874 / 1872 (ehr.ee)
Teadaolevad ümberehitused	
Teadaolevad arhiivimaterjalid	
Tüüpfassaadi nr / näidisfassaadi eeskuju / Arhitekt	
Tüüp (Orro järgi)	Otsaga tänava poole asetsev ühekordne majatüüp (1K OT)

Krunt

Katastritunnus	78401:108:0086
Krundi suurus	345 m²
Abihooned	Kuur / garaaž
Haljastus	Info puudub
Piirded, väravad	Kõrge plankaed
Hoone paiknemine krundil	

Asukoht

Aadress	WISMARI 28
Administratiivne jaotus	Kesklinn
Paiknemine miljööalal / muinsuskaitseala kaitsevööndis / mälestiseks tunnistatud	Miljööala
Linnaehitusajalooline positsioon	Kassisaba



2009

Hoone seisukord

Hinnang üldseisukorrale	"Majavalitsuse remont"
Vundament, sokli kõrgus	Paekivi, 10-30 cm
Seinad	Palk, voodrilaud (ehitusaegne / MV)
Aknad	Plastik / ehitusaegsed
Välisüks	Metalluks
Katus	Eterniit
Vihmaveesüsteem	Puudub

Hoone

Ehitusaasta	
Teadaolevad ümberehitused	
Teadaolevad arhiivimaterjalid	
Tüüpfassaadi nr / näidisfassaadi eeskuju / Arhitekt	
Tüüp (Orro järgi)	Üleminekutüüp Lenderi tüüpi majadele (ÜM LEN)

Krunt

Katastritunnus	78401:108:0019
Krundi suurus	987 m²
Abihooned	Hoovis väiksem elumaja
Haljastus	põõsad
Piirded, väravad	puuduvad
Hoone paiknemine krundil	

Asukoht

Aadress	WISMARI 29
Administratiivne jaotus	Kesklinn
Paiknemine miljööalal / muinsuskaitseala kaitsevööndis / mälestiseks tunnistatud	Miljööala
Linnaehitusajalooline positsioon	Kassisaba



2013

Hoone seisukord

Hinnang üldseisukorrale	Rahuldav
Vundament, sokli kõrgus	Paekivi, u 60 cm, ühel hoone osal oluliselt kõrgem (mõõtmise võimalus, ligipääs puudub)
Seinad	Palk, voodrilaud (ehitusaegne, majavalitsus, uuem)
Aknad	Uued (plastik, ka puit)
Välisüks	Ehitusaegne, restaureeritud(?), ehitusaegne varikatus
Katus	Eterniit
Vihmaveesüsteem	Puudub

Hoone

Ehitusaasta	
Teadaolevad ümberehitused	
Teadaolevad arhiivimaterjalid	TLPA arh n9, s6401
Tüüpfassaadi nr / näidisfassaadi eeskuju / Arhitekt	
Tüüp (Orro järgi)	Erandlikud (ebatüüpilised) varased väikemajad (erandlik)

Krunt

Katastritunnus	78401:108:2330
Krundi suurus	1190 m²
Abihooned	Kuurid
Haljastus	Üksikud puud, taga paistab viljapuuaed?
Piirded, väravad	Uus lippaed valatud postidega
Hoone paiknemine krundil	

Asukoht

Aadress	WISMARI 30
Administratiivne jaotus	Kesklinn
Paiknemine miljöõlal / muinsuskaitseala kaitsevööndis / mälestiseks tunnistatud	Miljöõala
Linnaehitusajalooline positsioon	Kassisaba



2009

Hoone seisukord

Hinnang üldseisukorrale	Renoveeritud
Vundament, sokli kõrgus	Paekivi, krohv, u 40-100 cm
Seinad	Palk, voodrilaud (ehitusaegne)
Aknad	Puit / plastik
Välisuks	Hilisem (nõukaaegne)
Katus	Vana valtsplekk
Vihmaveesüsteem	Katusega ühest ajast

Hoone

Ehitusaasta	1875 / !!! ehr.ee – 1926!!
Teadaolevad ümberehitused	
Teadaolevad arhiivimaterjalid	TLPA arh n9, s5041
Tüüpfassaadi nr / näidisfassaadi eeskuju / Arhitekt	
Tüüp (Orro järgi)	Kahekordne otsaga tänava poole asetsev majatüüp (2K OT)

Krunt

Katastritunnus	78401:108:2000
Krundi suurus	650 m²
Abihooned	kuur
Haljastus	kõrghaljastus
Piirded, väravad	puuduvad
Hoone paiknemine krundil	

Asukoht

Aadress	WISMARI 31
Administratiivne jaotus	Kesklinn
Paiknemine miljööalal / muinsuskaitseala kaitsevööndis / mälestiseks tunnistatud	Miljööala
Linnaehitusajalooline positsioon	Kassisaba



2009

Hoone seisukord

Hinnang üldseisukorrale	Rahuldav
Vundament, sokli kõrgus	Paekivi, krohv, u 100-120 cm
Seinad	Palk, voodrilaud (ehitusaegne / majavalitsus)
Aknad	Puit (ehitusaegsed)
Välisuks	Metalluks
Katus	Vana valtsplekk
Vihmaveesüsteem	Amortiseerunud

Hoone

Ehitusaasta	
Teadaolevad ümberehitused	
Teadaolevad arhiivimaterjalid	
Tüüpfassaadi nr / näidisfassaadi eeskuju / Arhitekt	
Tüüp (Orro järgi)	Üleminekutüüp Lenderi tüüpi majadele (ÜM LEN)

Krunt

Katastritunnus	78401:108:0026
Krundi suurus	891 m ²
Abihooned	Kuurid, pakivist abihoone vare
Haljastus	Kõrghaljastus, põõsad
Piirded, väravad	puuduvad
Hoone paiknemine krundil	

Asukoht

Aadress	WISMARI 41
Administratiivne jaotus	Kesklinn
Paiknemine miljööalal / muinsuskaitseala kaitsevööndis / mälestiseks tunnistatud	Miljööala
Linnaehitusajalooline positsioon	Kassisaba



2009


Hoone seisukord

Hinnang üldseisukorrale	"Majavalitsuse remont" / Hävinemas
Vundament, sokli kõrgus	Paekivi, 20-40 cm
Seinad	Palk, voodrilaud (majavalitsus)
Aknad	Puitaknad (osal. kinnilöödud)
Välisüks	Hoone küljel 2 sissekäiku, 1 kinnilöödud
Katus	Vana valtsplekk
Vihmaveesüsteem	Amortiseerunud

Hoone

Ehitusaasta	
Teadaolevad ümberehitused	
Teadaolevad arhiivimaterjalid	
Tüüpfassaadi nr / näidisfassaadi eeskuju / Arhitekt	
Tüüp (Orro järgi)	Kahekordne ukseta pikema küljega tänava poole majatüüp (2K PT)

Krunt

Katastritunnus	78401:108:1710
Krundi suurus	919 m ²
Abihooned	Kuurid (silikaattellistest)
Haljastus	Viljapuud, põõsad
Piirded, väravad	plankaed
Hoone paiknemine krundil	

Asukoht

Aadress	WISMARI 43
Administratiivne jaotus	Kesklinn
Paiknemine miljööalal / muinsuskaitseala kaitsevööndis / mälestiseks tunnistatud	Miljööala
Linnaehitusajalooline positsioon	Kassisaba



2006 ORRO



2009

**Hoone seisukord**

Hinnang üldseisukorrale	Rahuldav
Vundament, sokli kõrgus	Paekivi, 25-40 cm
Seinad	Palk, voodrilaud (ehitusaegne)
Aknad	I k plastik, II korrus puit (ehitusaegsed)
Välisuks	Hoovi pool, ligipääs ja info puudub
Katus	Eterniit
Vihmaveesüsteem	Osal. amortiseerunud

Hoone

Ehitusaasta	
Teadaolevad ümberehitused	
Teadaolevad arhiivimaterjalid	
Tüüpfassaadi nr / näidisfassaadi eeskuju / Arhitekt	
Tüüp (Orro järgi)	Kahekordne otsaga tänava poole asetsev majatüüp (2K OT)

Krunt

Katastritunnus	78401:108:0450
Krundi suurus	919 m ²
Abihooned	Puukuurid
Haljastus	Viljapuud
Piirded, väravad	Plankaed
Hoone paiknemine krundil	

Asukoht

Aadress	WISMARI 45
Administratiivne jaotus	Kesklinn
Paiknemine miljööalal / muinsuskaitseala kaitsevööndis / mälestiseks tunnistatud	Miljööala
Linnaehitusajalooline positsioon	Kassisaba



2009

Hoone seisukord

Hinnang üldseisukorrale	Rahuldav
Vundament, sokli kõrgus	Paekivi, krohv, 30-50 cm
Seinad	Palk, voodrilaud (ehitusaegne)
Aknad	Plastik / puit (orig.) / puit (hilisem)
Välisuks	Hoovi pool (1 ehitusaegne)
Katus	Eterniit
Vihmaveesüsteem	

Hoone

Ehitusaasta	1917 (ehr.ee)
Teadaolevad ümberehitused	
Teadaolevad arhiivimaterjalid	
Tüüpfassaadi nr / näidisfassaadi eeskuju / Arhitekt	
Tüüp (Orro järgi)	Kahekordne ukseta pikema küljega tänava poole majatüüp (2K PT)

Krunt

Katastritunnus	78401:108:0066
Krundi suurus	1330 m²
Abihooned	Info puudub
Haljastus	Kõrghaljastus, viljapuud
Piirded, väravad	puuduvad
Hoone paiknemine krundil	

Asukoht

Aadress	WISMARI 47
Administratiivne jaotus	Kesklinn
Paiknemine miljööalal / muinsuskaitseala kaitsevööndis / mälestiseks tunnistatud	Miljööala
Linnaehitusajalooline positsioon	Kassisaba



2009



2011

Hoone seisukord

Hinnang üldseisukorrale	Restaureeritud eeskujulikult
Vundament, sokli kõrgus	Paekivi, 40-80 cm
Seinad	Palk, voodrilaud, (enamaltjaolt ehitusaegne)
Aknad	Luukidega suletud, puit
Välisüks	Hoovi pool, ehitusaegne
Katus	Eterniit
Vihmaveesüsteem	Puudub

Hoone

Ehitusaasta	1880 (chr.ee)
Teadaolevad ümberehitused	
Teadaolevad arhiivimaterjalid	TLPA arh n9, s7992
Tüüpfassaadi nr / näidisfassaadi eeskuju / Arhitekt	
Tüüp (Orro järgi)	Ühekordne pikiküljega tänava poole asetsev majatüüp (1K PT)

Krunt

Katastritunnus	78401:108:0910
Krundi suurus	1400 m ²
Abihooned	Aias väike elamu
Haljastus	Kõrghaljasus, viljapuud
Piirded, väravad	Lippaia jupike ühel pool maja
Hoone paiknemine krundil	

Asukoht

Aadress	WISMARI 49
Administratiivne jaotus	Kesklinn
Paiknemine miljööalal / muinsuskaitseala kaitsevööndis / mälestiseks tunnistatud	Miljööala
Linnaehitusajalooline positsioon	Kassisaba



2009

Hoone seisukord

Hinnang üldseisukorrale	Hävinemas
Vundament, sokli kõrgus	Paekivi, krohv, 70-120 cm
Seinad	Palk, voodrilaud (ehitusaegne?)
Aknad	Kinnilõõdud
Välisuks	Kinnilõõdud
Katus	Vana valtsplekk
Vihmaveesüsteem	Amortiseerunud

Hoone

Ehitusaasta	
Teadaolevad ümberehitused	
Teadaolevad arhiivimaterjalid	
Tüüpfassaadi nr / näidisfassaadi eeskuju / Arhitekt	
Tüüp (Orro järgi)	Ühekordne pikiküljega tänava poole asetsev majatüüp (1K PT)

Krunt

Katastritunnus	78401:108:0660
Krundi suurus	1926 m²
Abihooned	Krundil kõrvalhoone paekivivundament
Haljastus	Palju viljapuid, põõsaid
Piirded, väravad	Ühel pool hoonet, plankaed
Hoone paiknemine krundil	

Asukoht

Aadress	VÕISTLUSE 7
Administratiivne jaotus	Kesklinn
Paiknemine miljööalal / muinsuskaitseala kaitsevööndis / mälestiseks tunnistatud	EI
Linnaehitusajalooline positsioon	Juhkentali



2005 ORRO



2014

Hoone seisukord

Hinnang üldseisukorrale	Hävinemas (Hoone põlenud)
Vundament, sokli kõrgus	Paekivi, 30-45 cm
Seinad	Palk, voodrilaud (ehitusaegne)
Aknad	Info puudub, aknad kinnilöödud
Välisüks	Puudub
Katus	Eterniit, rullmaterjal
Vihmaveesüsteem	Puudub

Hoone

Ehitusaasta	1876
Teadaolevad ümberehitused	
Teadaolevad arhiivimaterjalid	TLPA arh N9.5025
Tüüpfassaadi nr / näidisfassaadi eeskuju / Arhitekt	E. Bernhard
Tüüp (Orro järgi)	Otsaga tänava poole asetsev ühekordne majatüüp (1K OT)

Krunt

Katastritunnus	78401:116:0050
Krundi suurus	548 m ²
Abihooned	Puuduvad
Haljastus	Üksikud puud
Piirded, väravad	Puuduvad
Hoone paiknemine krundil	

Asukoht

Aadress	VÄIKE-PATAREI 5
Administratiivne jaotus	Põhja-Tallinn
Paiknemine miljööalal / muinsuskaitseala kaitsevööndis / mälestiseks tunnistatud	Miljööala
Linnaehitusajalooline positsioon	Kalamaja



2013

Hoone seisukord

Hinnang üldseisukorrale	Restaureeritud eeskujulikult
Vundament, sokli kõrgus	Paekivi, 10-30 cm
Seinad	Palk, voodrilaud. Uus (koopia) / osal ehitusaegne
Aknad	restaureeritud
Välisuks	restaureeritud
Katus	Uus valtsplekk
Vihmaveesüsteem	Uus, ajaloolise järgi taastatud

Hoone

Ehitusaasta	
Teadaolevad ümberehitused	
Teadaolevad arhiivimaterjalid	TLPA arh n8, s157
Tüüpfassaadi nr / näidisfassaadi eeskuju / Arhitekt	
Tüüp (Orro järgi)	Üleminekutüüp Lenderi tüüpi majadele (ÜM LEN)

Krunt

Katastritunnus	78408:801:0193
Krundi suurus	1400 m ²
Abihooned	Uued kuurid
Haljastus	Viljapuud, marjapõõsad
Piirded, väravad	lippaed
Hoone paiknemine krundil	

Asukoht

Aadress	VÄIKE-PATAREI 7
Administratiivne jaotus	Põhja-Tallinn
Paiknemine miljööalal / muinsuskaitseala kaitsevööndis / mälestiseks tunnistatud	Miljööala
Linnaehitusajalooline positsioon	Kalamaja



2009



2009


Hoone seisukord

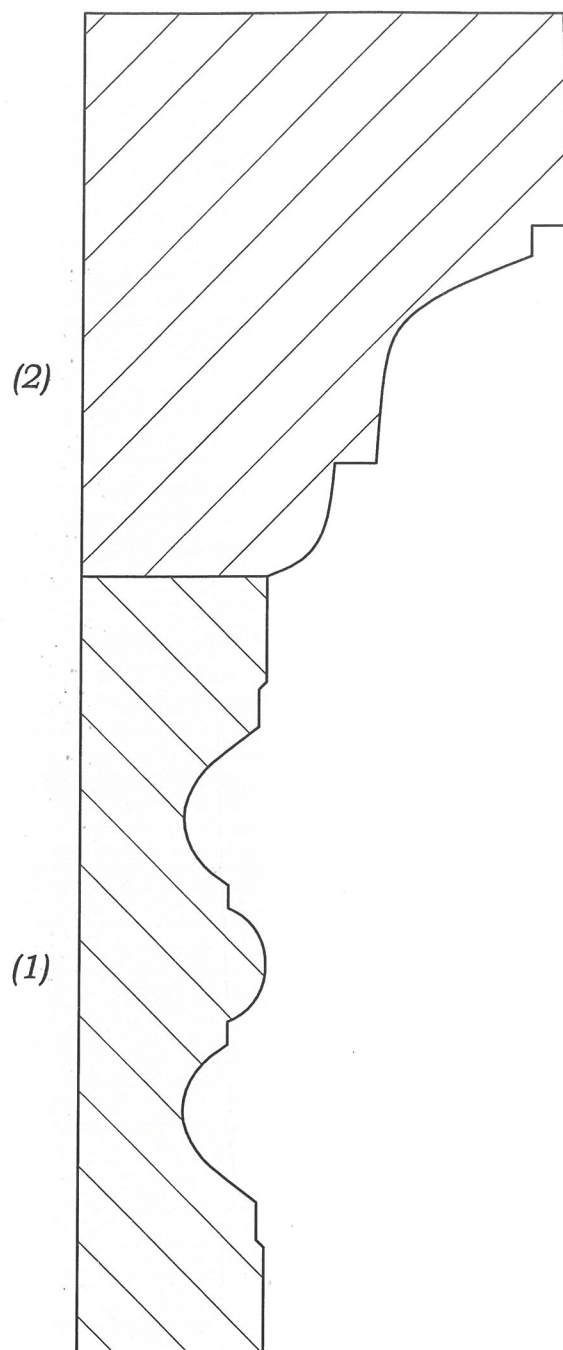
Hinnang üldseisukorrale	"Majavalitsuse remont"
Vundament, sokli kõrgus	Paekivi, krohv, u 40 cm
Seinad	Palk, voodrilaud: majavalitsus / osal ehitusaegne
Aknad	Nõuk. aegsed, svade suurused muudetud
Välisüks	Uus
Katus	Eterniit
Vihmaveesüsteem	Puudub

Hoone

Ehitusaasta	1865 (ehr.ee)
Teadaolevad ümberehitused	
Teadaolevad arhiivimaterjalid	TLPA arh n8, s157
Tüüpfassaadi nr / nädisfassaadi eeskuju / Arhitekt	
Tüüp (Orro järgi)	Kahekordne otsaga tänava poole asetsev majatüüp (2K OT)

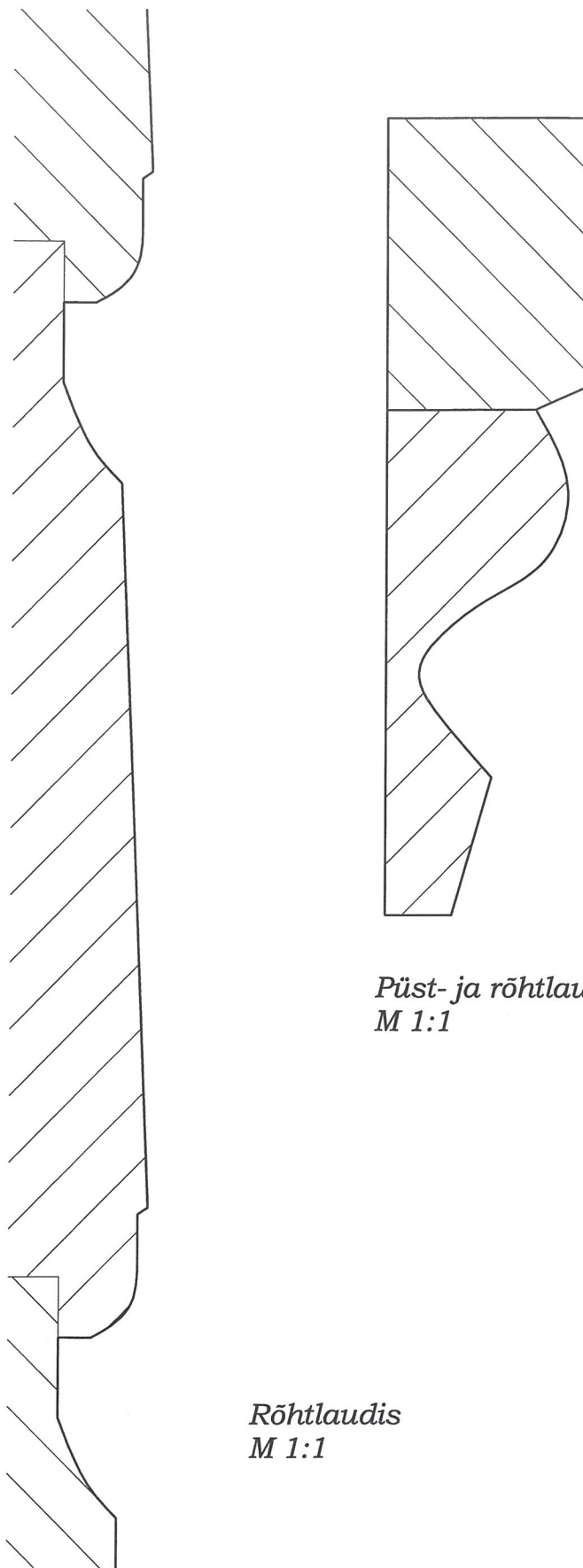
Krunt

Katastritunnus	78408:801:0183
Krundi suurus	1084 m ²
Abihooned	Kuurid
Haljastus	Üksikud puud
Piirded, väravad	Puuduvad
Hoone paiknemine krundil	




Profileeritud raamistuslaud akna ümber (1)
ja karniis akna kohal ja osaliselt ka all (2)
M 1:1

RESTKLUBI OÜ Reg. kood 11300544		MANEEŽI 8-10, TALLINN 10117 Tel. +3725224454 suits@hot.ee		Tellija	Staadium
				Tallinna Kultuuriväärtuste Amet	Eskiisp.
Joonestas	Maris Suits		Töö nr.	Objekt	Möötkava
Joonestas	Taavi Suits		01-06	Elamu	M 1 : 1
Joonestas			Kuupäev	Hagudi 12, Tallinn	Leht
			10.11.2006	Joonis	J-6
				Detail	




*Püst- ja rõhtlaudist eraldav puitkarniis
M 1:1*

*Rõhtlaudis
M 1:1*

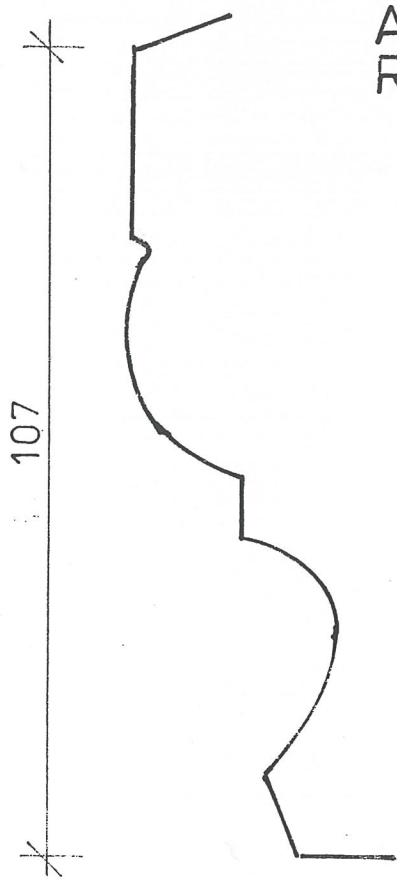
RESTKLUBI OÜ <small>Reg. kood 11300544</small>			<small>MANEEŽI 8-10, TALLINN 10117</small> <small>Tel. +3725224454</small> <small>suits@hot.ee</small>	Tellija Tallinna Kultuuriväärtuste Amet	Staadium Eskiisp.
Joonestas	Maris Suits		Töö nr. 01-06	Objekt Elamu Hagudi 12, Tallinn	Mõõtkava M 1 : 1
Joonestas	Taavi Suits		Kuupäev 10.11.2006	Joonis Detail	Leht J-7
Joonestas					

SARIKAOTS M: 1:5

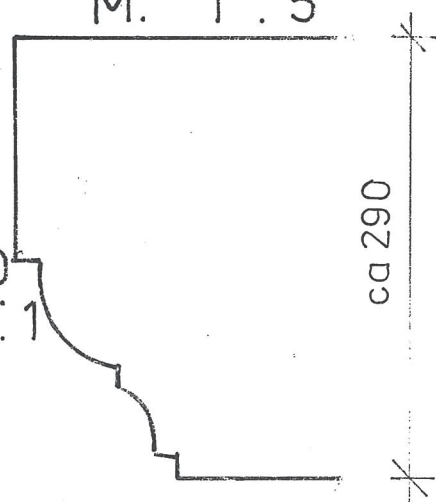
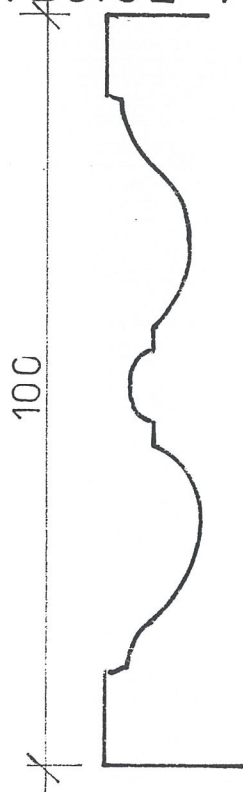


EPÄRLINI OTS
M: 1:5

KARNIISID
RISTLÕIGE M:1:1



AKNA PIIRLAUD
RISTLÕIGE M:1:1



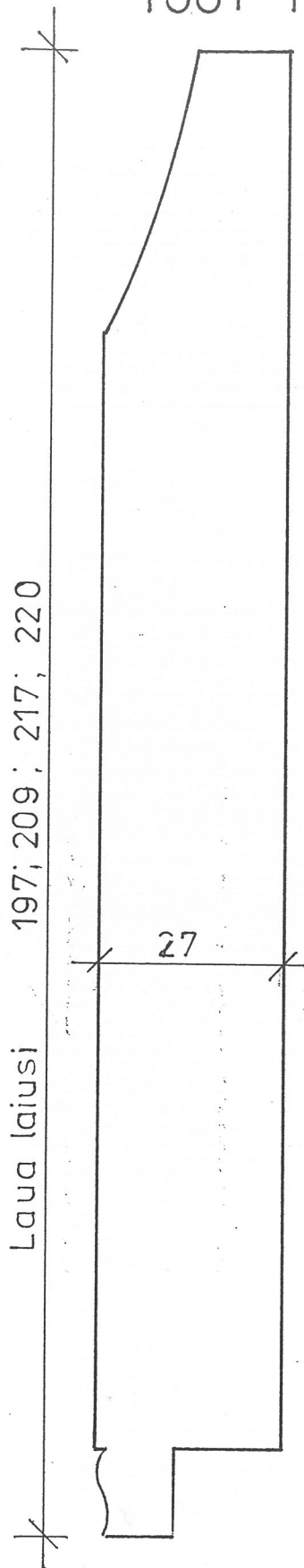
ELAMU GRANIIDI t. 4

DETAILE M 1:5; 1:1

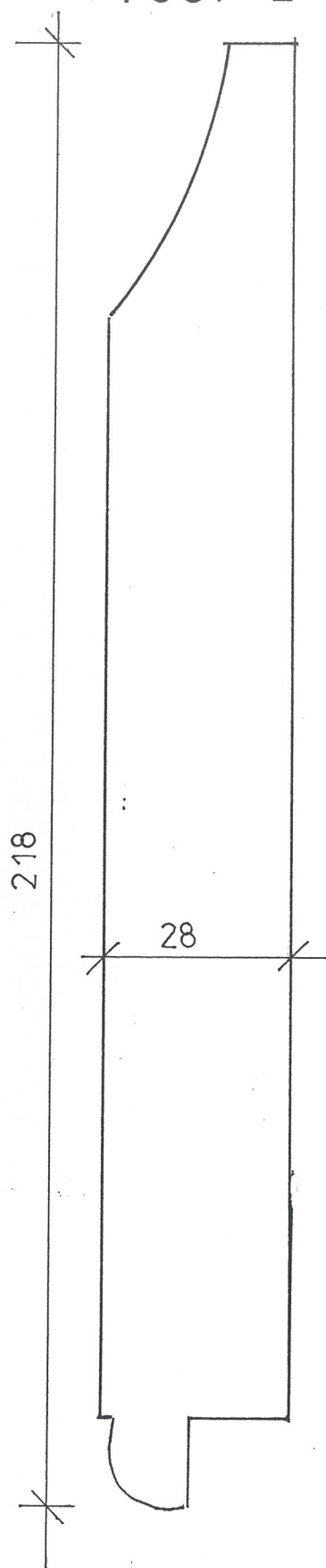
Mõõtis ja joonestas: A. Sildre

2009

TÜÜP 1



TÜÜP 2



ELAMU KOIDU T. 32

VOODRILAUAD M: 1:1

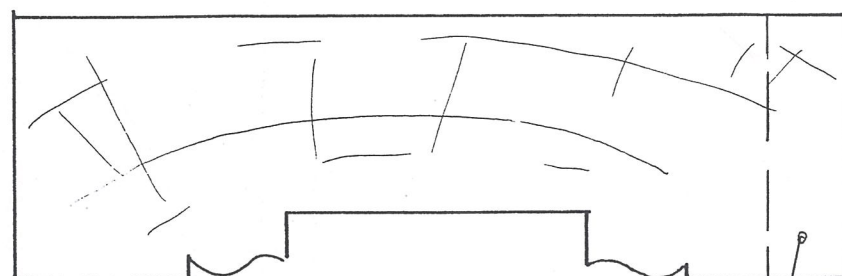
Môötis ja joonestab: A.Sildre

2012

9

VAHEKARNIISI RISTLÕIGE M: 1:1

AKNA PIIRLAUA RISTLÕIGE
M: 1:1



KATUSEKARNIISI RISTLÕIGE M: 1:1

1 inglise jalg = ca 30,5 cm

PALKSEIN

VOODER

PALKSEIN

VOODER

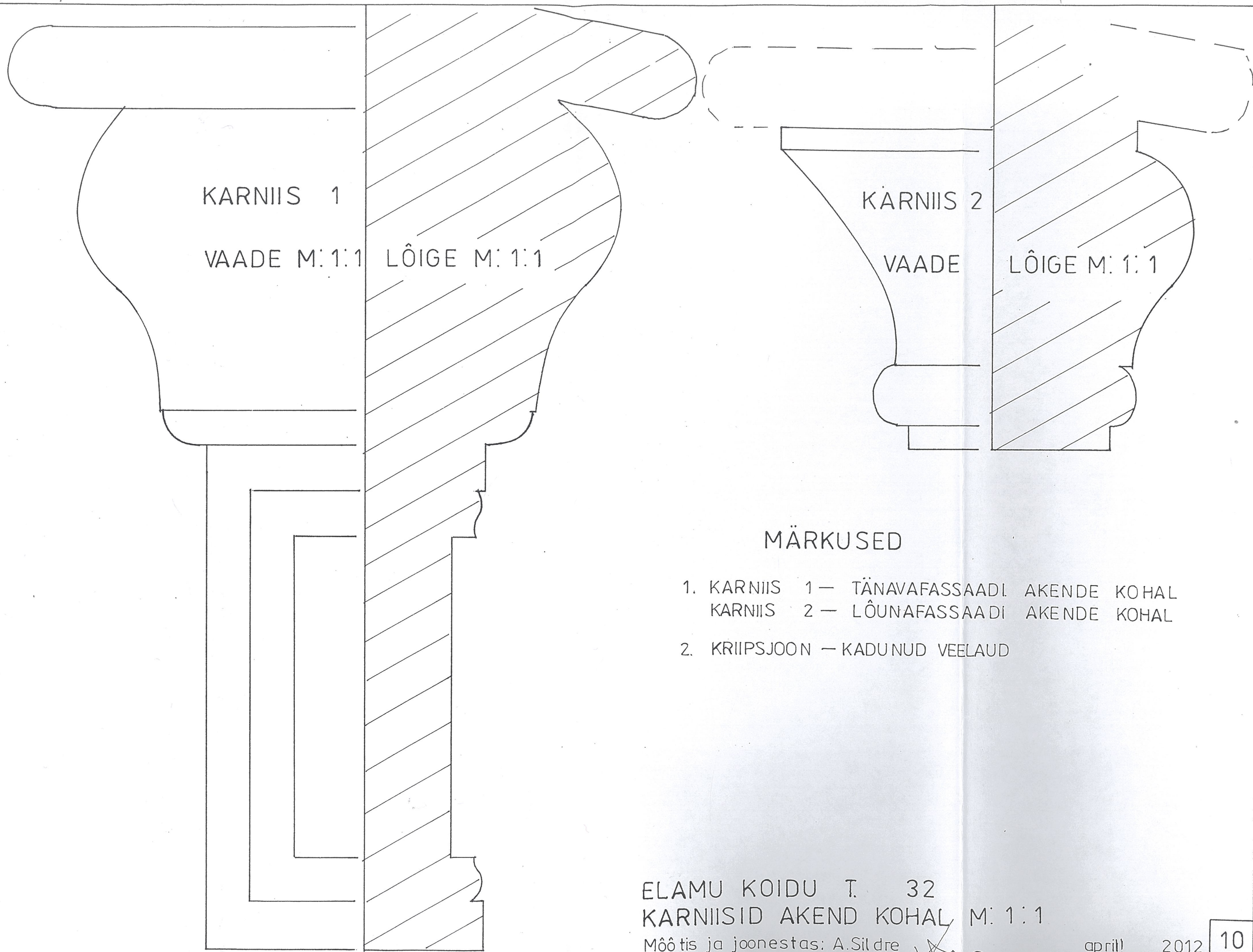
VOODER

ELAMU KOIDU T. 32
KATUSE- JA VAHEKARNIIS;
AKNA PIIRLAUD M: 1:1

Môôtis ja joonestas: A.Sildre

aprillis

2012.a.



KARNIIS 1

VAADE M:1:1 LÕIGE M:1:1

KARNIIS 2

VAADE

LÕIGE M:1:1

MÄRKUSED

1. KARNIIS 1 — TÄNAVAFASSAADI AKENDE KOHAL
KARNIIS 2 — LÕUNAFASSAADI AKENDE KOHAL

2. KRIIPSJON — KADUNUD VEELAUD

ELAMU KOIDU T. 32
KARNIISID AKEND KOHAL M:1:1

Mõõtis ja joonestas: A.Sildre

aprill 2012

AKEN A-1R M1:10

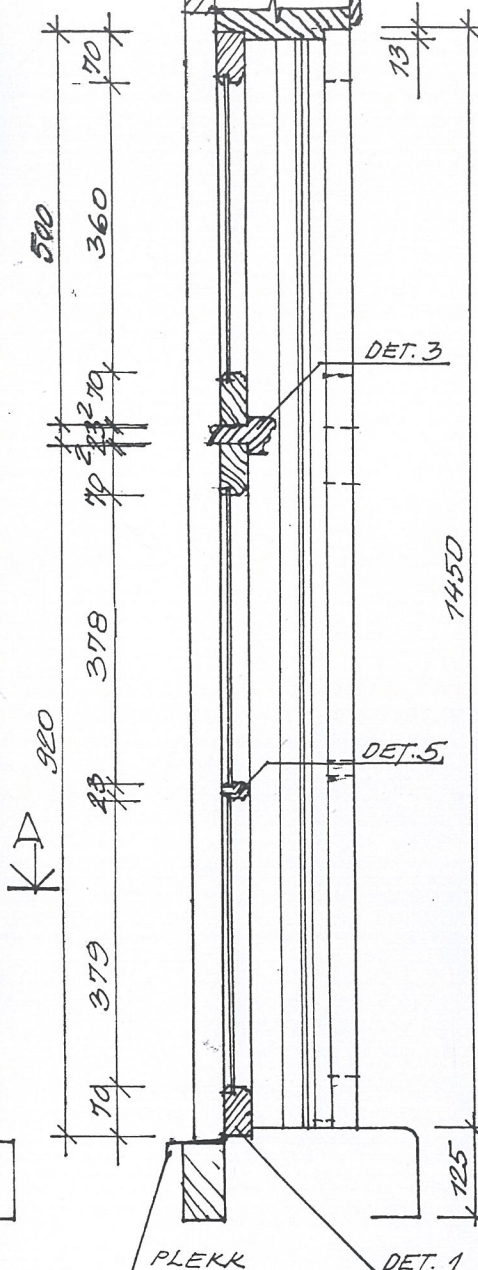
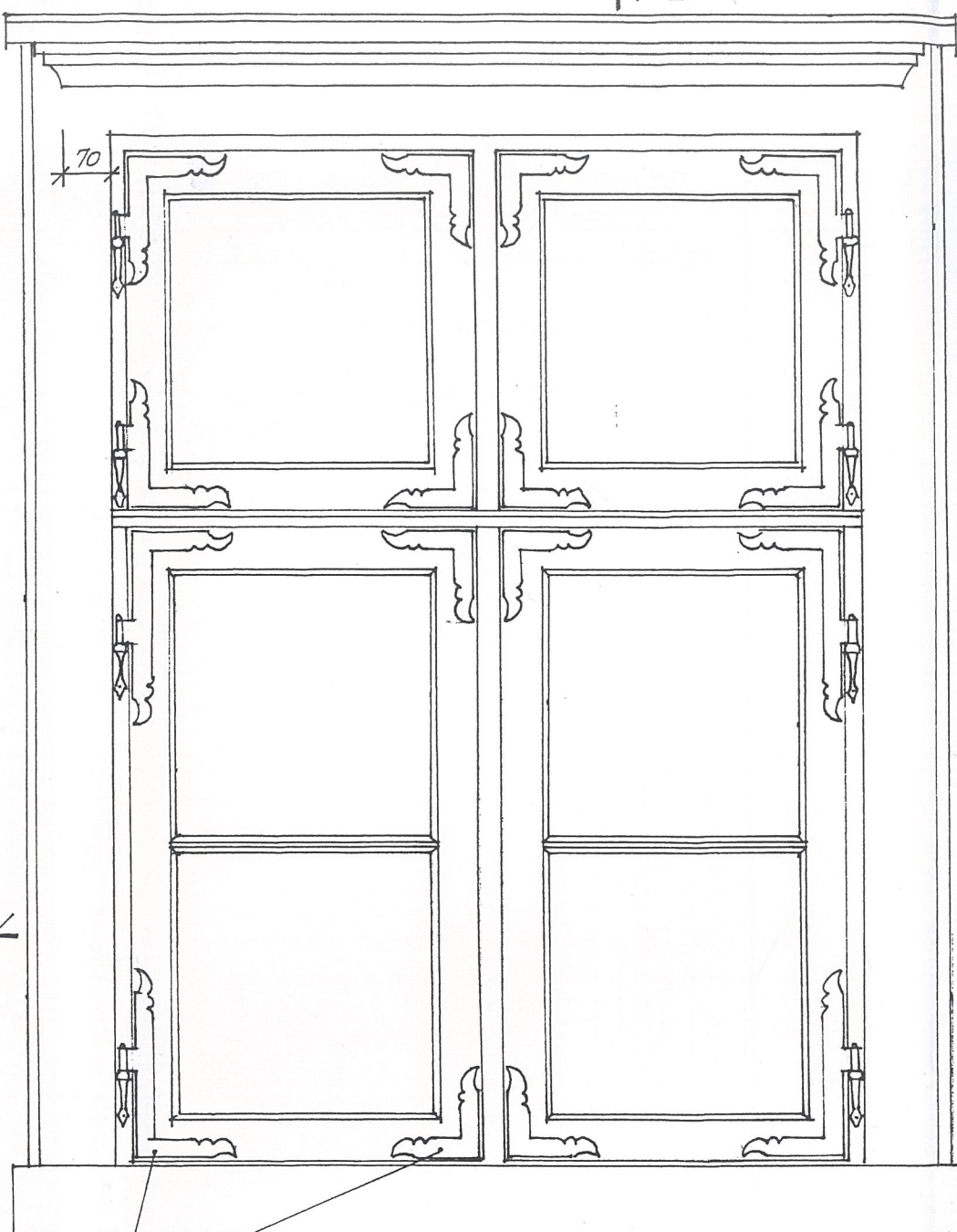
K-B

PLEKK

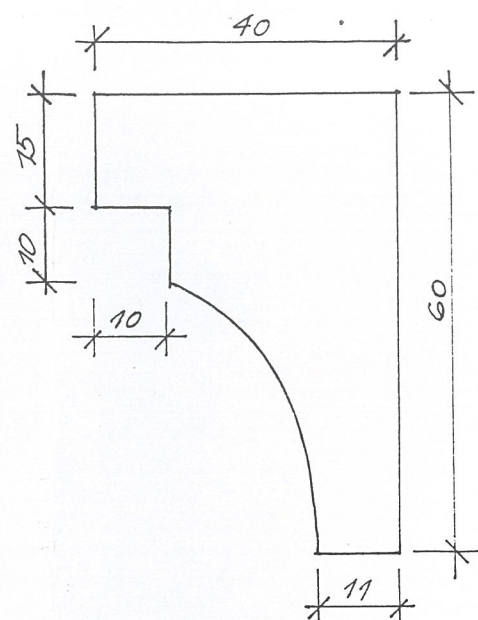
B-B

DET. 8

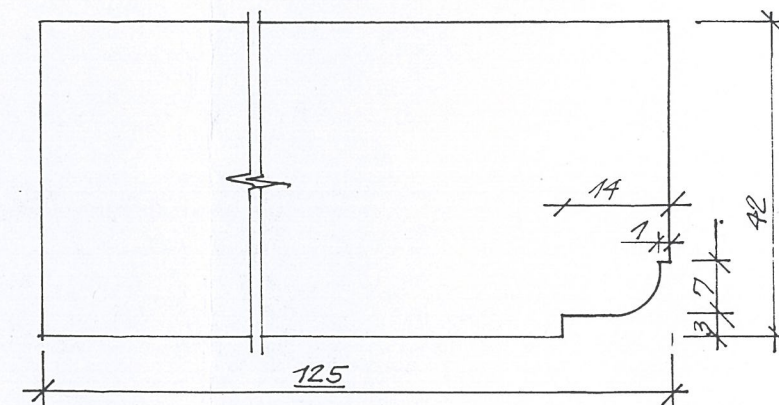
25, 70, 60, 35



DETAIL - 8 M1:1



DETAIL - 7 M1:1



NURKHINGED JA NURGIKUD
VT. AE-113, 114

K-B

PLEKK

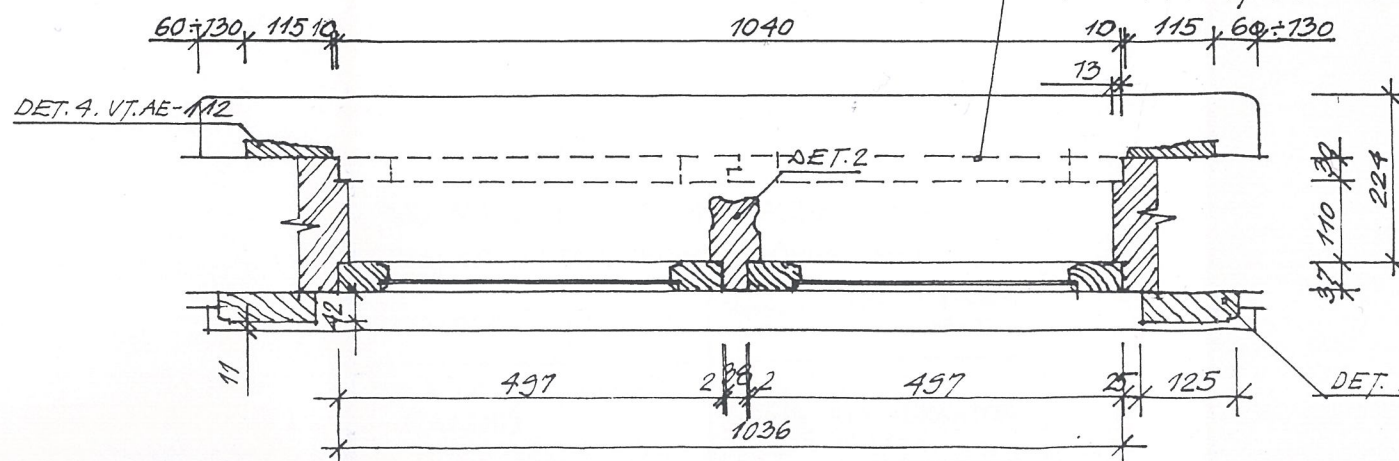
DET. 1



MÄRKUSED

1. MÕÖDUD JOONISEL ANTUD MM-TES.
2. AKNAD A-1R ON OLEHASOLEVAD JA KUULUVAD RESTAUREERIMISELE.

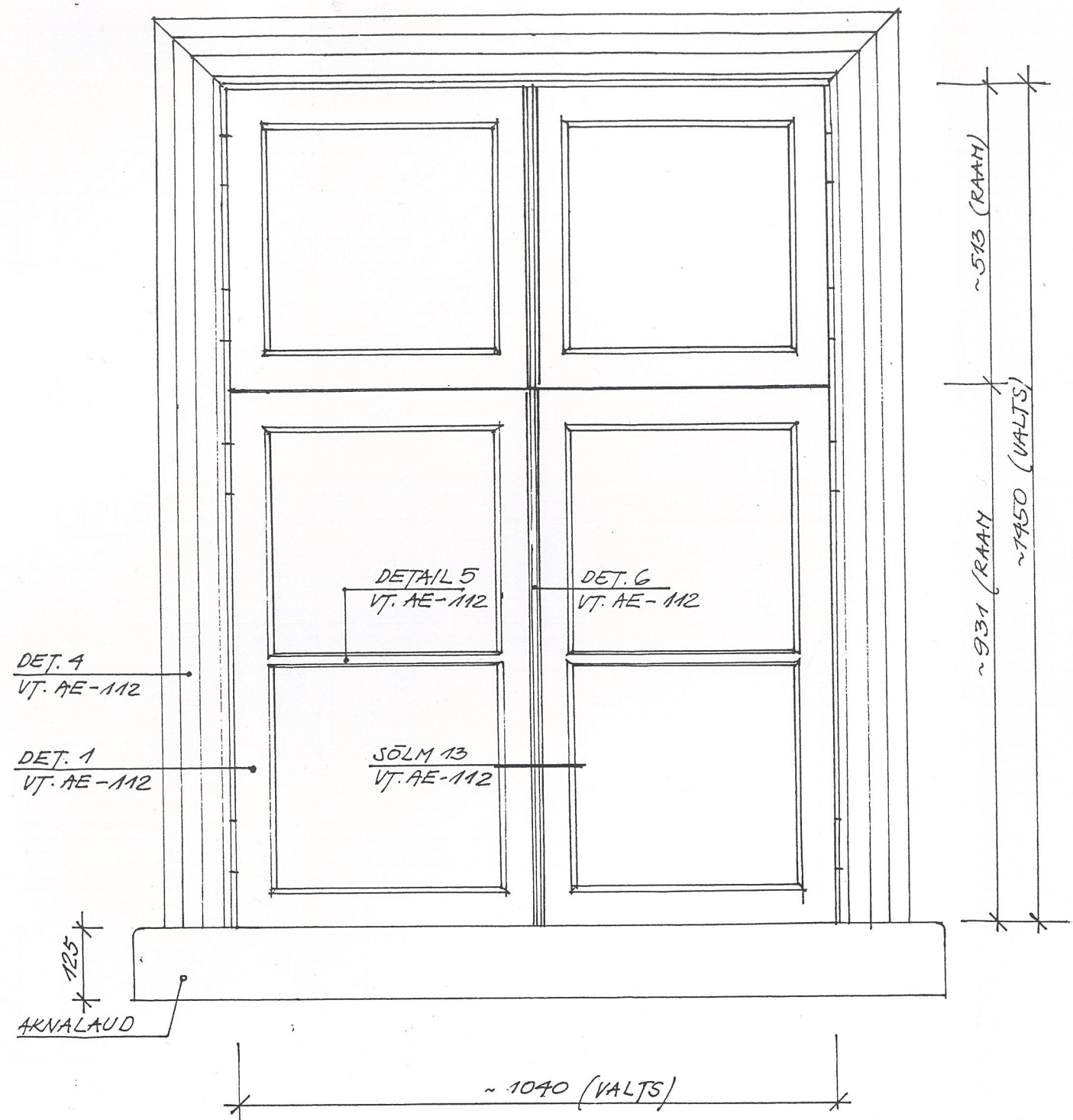
A-A

PAIGALDADA UUS SISEMINE
AKNARAAM VT. JOONIS AE-111




Töö nr. 0624 -2 Kuupäev: 12.05.2010			Objekt: HARJU MAAKOND TALLINN POSKA 35 A ELAMU REMONT-RESTAUREERIMISE PÕHIPROJEKT			
PR. JUHT	M. JUNOLAINEN		Tellijä: ECD ESTKONDE - E	Stadium PP	Mõõt 1:10/1	Joonise nr AE - 110
ARHITEKT	A. KANN		Joonis: RESTAUREERITAV AKEN A-1R			
KOOSTAS	E. ODRAS					
			 OÜ <small>Registreeritud 02.02.2012 Registrikood 10111054</small> RESTAURAATOR- PROJEKT			

A-1R SISEMINE AKEN (VAADE RUUMIST)
M1:10

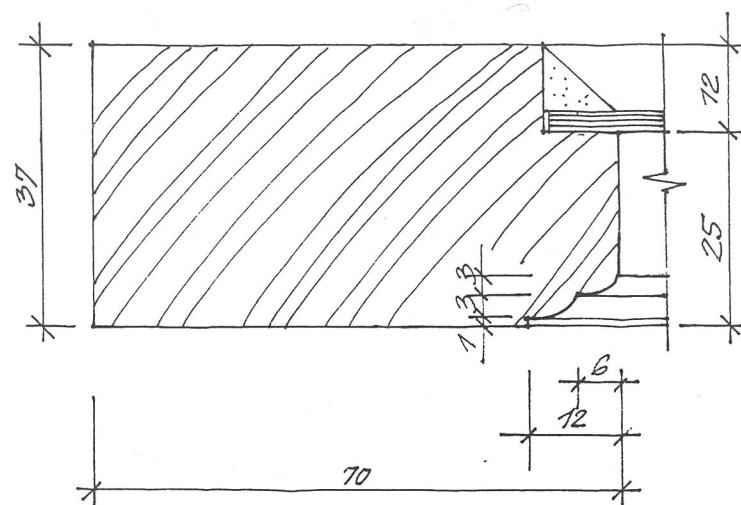


MÄRKUSED:

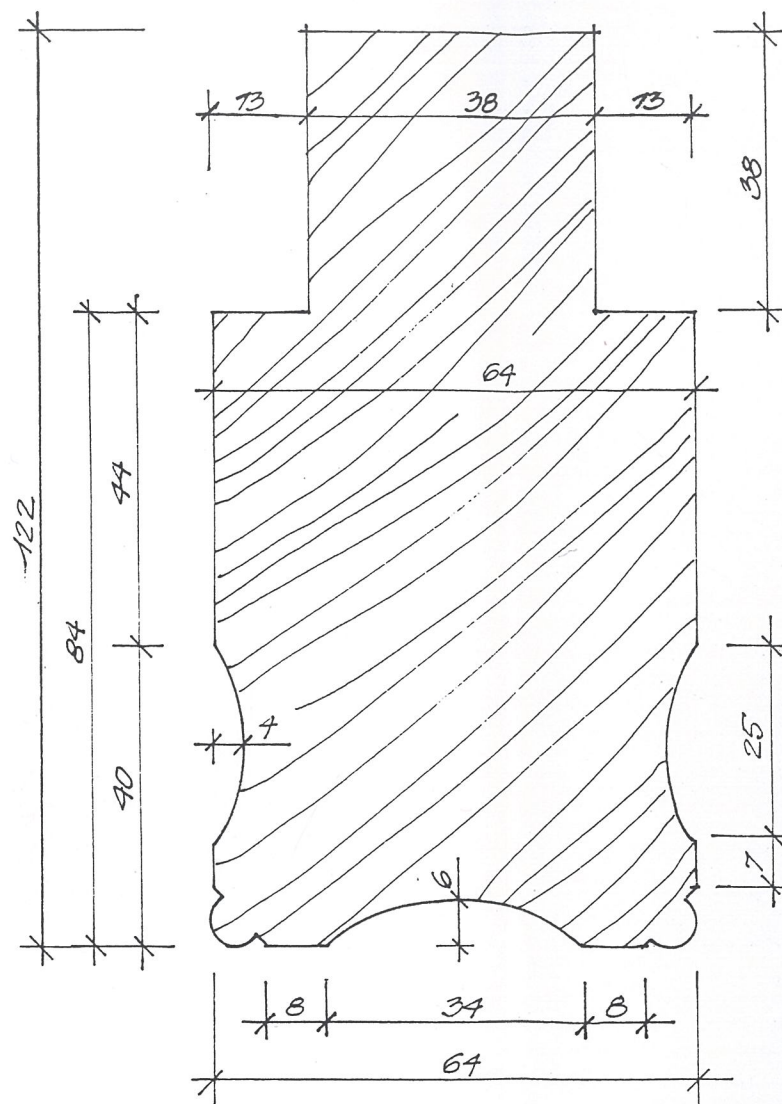
1. MÕÕDUD JOONISEL ANTUD MM-TES.
2. SISEMISED UUED SENI PUUDUVAD RAAMID PAIGUTATAKSE OLEMASOLEVATESSE RESTAUREERITAVATESSE PIITADESSE.
3. RAAMID VALMISTADA TIHEDAKASVULISEST KVALITEETSEST KUIVAST MÄNNIPUIDUST.
4. AKNAD VARUSTADA STIILILT SOBIVATE MESSING MANUSTEGA (KAR - GRUPI TOODANG).
5. AKNAD KLAASIDA 3 MM KIRKA AKNAKLAASIGA. KLAASID PAIGALDADA AKNAKITIGA.
6. AKNAD VÄRVIDA LINAÕLIVÄRVIGA.

Töö nr. 0624 -2 Kuupäev: 12.05.2010		Objekt: HARJU MAAKOND TALLINN POSKA 35 A ELAMU REMONT-RESTAUREERIMISE PÕHIPROJEKT			
PR. JUHT	M. JUNOLAINEN	Tellijä: ECD ESTKONDE - E	Stadium PP	Mõõt 1:10	Joonise nr. AE - 111
ARHITEKT	A. KANN				
		Joonis: AKNA A-1R SISEMISED RAAMID		OÜ RESTAURATOR- PROJEKT	
KOOSTAS	E. ODRAS				

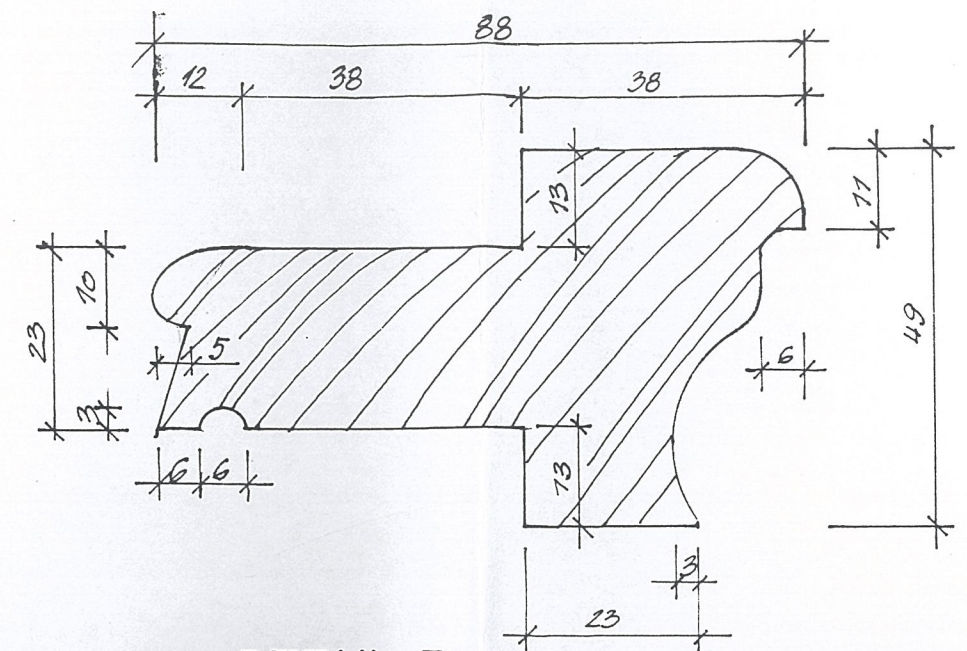
DETAIL-1 M1:1



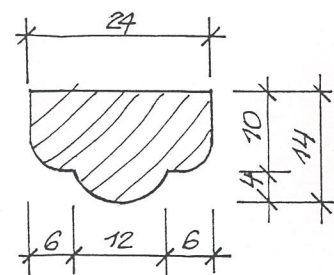
DETAIL-2 M1:1



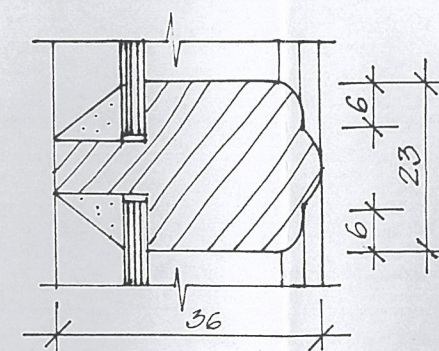
DETAIL-3 M1:1



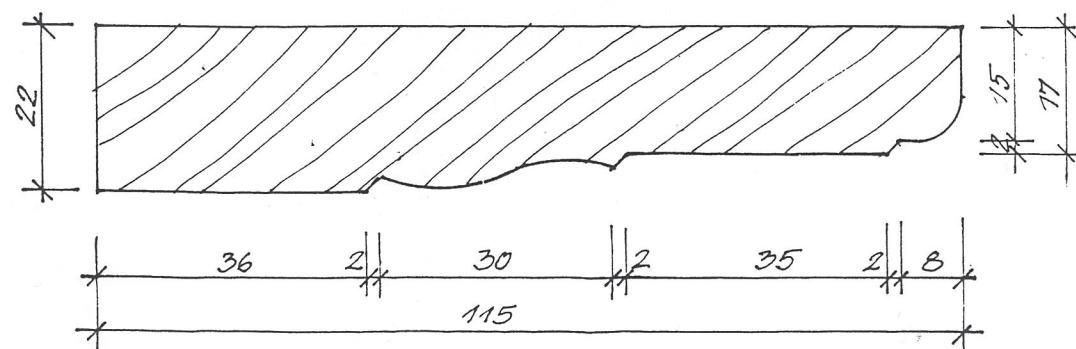
DETAIL-6



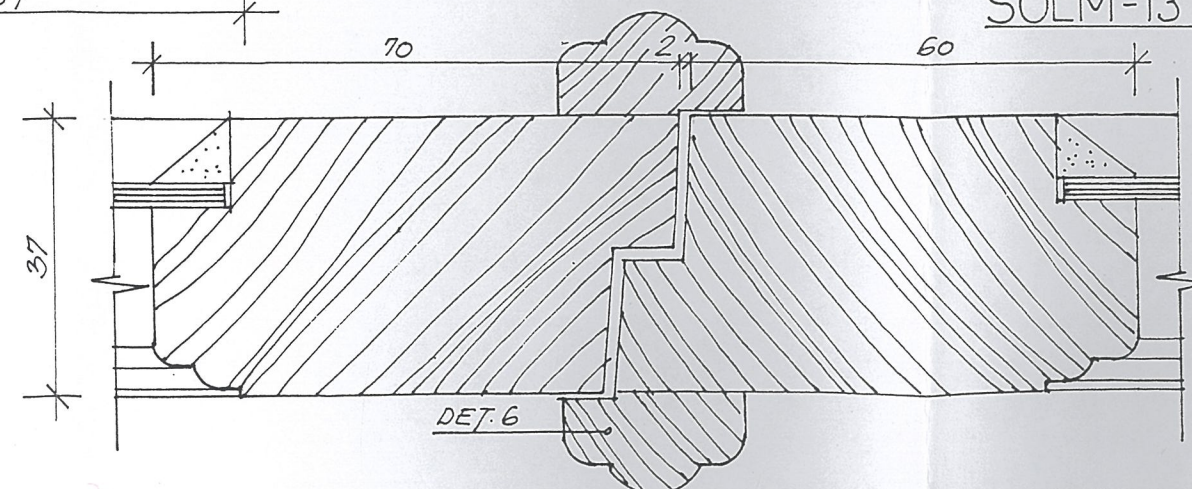
DETAIL-5





DETAIL -4 M1:1
AKNA SISEMINE PIIRLAUD



SÖLM-13 M1:1



Töö nr. 0624 -2 Kuupäev: 12.05.2010			Objekt: HARJU MAAKOND TALLINN POSKA 35 A ELAMU REMONT-RESTAUREERIMISE PÕHIPROJEKT			
PR. JUHT	M. JUNOLAINEN		Tellijä: ECD ESTKONDE - E	Stadium PP	Mõõt 1:1	Joonise nr. AE - 112
ARHITEKT	A. KANN					
			Joonis: AKENDE DETAILID		OÜ RESTAURATOR- PROJEKT	
KOOSTAS	E. ODRAKS					